




BURG BALDUINSECK | BURG BALDENECK

[Weltweit](#) | [Europa](#) | [Deutschland](#) | [Rheinland-Pfalz](#) | [Rhein-Hunsrück-Kreis](#) | [Buch](#)

[Informationen für Besucher](#) | [Bilder](#) | [Grundriss](#) | [Historie](#) | [Literatur](#) | [Links](#)



Quelle: Braun, Wolfgang - Rekonstruktionszeichnungen von Burgen Hessens, Nordrhein-Westfalens und Rheinland-Pfalz | 1. Auflage, 2012 | S. 85

Klicken Sie in das jeweilige Bild, um es in voller Größe ansehen zu können!

Allgemeine Informationen

Auf einer Schieferkuppe in einer Talsenke zwischen Buch und Mastershausen erhebt sich mächtig aus dem Wald ein gewaltiger Wohnturm, Balduinseck. Die Burg hat einen ungefähr rechteckigen Grundriss. An der einen Stirnseite steht der Wohnturm, von der Art eines Donjon, ihm gegenüber ein Wartturm. Der Wohnturm bestand aus 5 Stockwerken, im Untergeschoss die Wirtschaftsräume, ein großer offener Kamin lässt die Küche erahnen, hier auch die Zisterne. In der linken Ecke vom Eingang führte eine Wendeltreppe zu den oberen Geschossen, die die Herrschaftsräume enthielten, auch hier eine relativ große Anzahl von Kaminen, die ein Maximum an Wohnkomfort boten. Im obersten Geschoss springen an den Ecken sogenannte Touellen hervor, eventuell lief hier auch ein Wehgang herum, so den Kragsteinen nach. Im Hof sind noch einige Grundmauern von kleineren Nebengebäuden zu erkennen. Das Tor und die anschließende Ringmauer sind heute fast vollständig verschwunden. Der Wartturm gegenüber des Wohnturmes ist heute nur noch ein überwuchertes Stumpf, an ihm schloss sich die Ringmauer an. In der noch erhaltenen Ringmauer springt ein weiterer halbrunder Turm hervor, den Scharthen nach könnte es sich um einen Bastionsturm handeln.

Informationen für Besucher



Geografische Lage (GPS)

WGS84: [50°04'35.2" N, 7°21'48.2" E](#)
Höhe: 300 m ü. NN



Topografische Karte/n

nicht verfügbar



Kontaktdaten

k.A.



Warnhinweise / Besondere Hinweise zur Besichtigung

k.A.



Anfahrt mit dem PKW

Kostenlose Parkmöglichkeiten unterhalb der Ruine.



Anfahrt mit Bus oder Bahn

k.A.



Wanderung zur Burg

k.A.

Öffnungszeiten

Besichtigung jederzeit möglich.



Eintrittspreise
kostenlos



Einschränkungen beim Fotografieren und Filmen
ohne Beschränkung



Gastronomie auf der Burg
keine



Öffentlicher Rastplatz
keiner



Übernachtungsmöglichkeit auf der Burg
keine





Zusatzinformation für Familien mit Kindern
k.A.



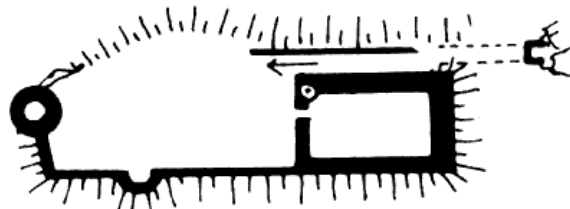
Zugänglichkeit für Rollstuhlfahrer
Für Rollstuhlfahrer nicht erreichbar.

Bilder



Klicken Sie in das jeweilige Bild, um es in voller Größe ansehen zu können!

Grundriss



Quelle: Krahe, F.-W. - Burgen des deutschen Mittelalters | Augsburg, 1996
(durch Autor leicht aktualisiert)

Historie

1325

Erzbischof Balduin von Trier erwirbt das Recht einen Burgfrieden auf dem Gebiet der Ritter Wirich und Richard von Buch

abzugrenzen.

1675	Das Amtshaus wird verpachtet.
1711	Balduinseck wird als verwahrlost erwähnt.
1780	Balduinseck wird als "ein altes zerfallenes Schloss" bezeichnet.

Quelle: Hinweistafel an der Burg.

Literatur

Krahe, F.-W. - Burgen des deutschen Mittelalters | Augsburg, 1996

Schellack, Gustav & Wagner, Willi - Burgen und Schlösser im Hunsrück-, Nahe und Moselland | Kastellaun, 1976

Webseiten mit weiterführenden Informationen

k.A.

Änderungshistorie dieser Webseite

[19.11.2022] - Neu Bilder hinzugefügt.

[31.05.2020] - Umstellung auf das neue Burgenwelt-Layout.

[vor 2007] - Neuerstellung.

[zurück nach oben](#) | [zurück zur letzten besuchten Seite](#)

Download diese Seite als [PDF-Datei](#)

Alle Angaben ohne Gewähr! | Die Bilder auf dieser Webseite unterliegen dem Urheberrecht! | Letzte Aktualisierung dieser Seite: 19.11.2022 [SD]

IMPRESSUM

© 2022



@Burgenwelt folgen

601 Follower

