



WEHRKIRCHE BRUCHKÖBEL

[Weltweit](#) | [Europa](#) | [Deutschland](#) | [Hessen](#) | [Main-Kinzig-Kreis](#) | [Bruchköbel](#)

[Informationen für Besucher](#) | [Bilder](#) | [Grundriss](#) | [Historie](#) | [Literatur](#) | [Links](#)










Klicken Sie in das Bild, um es in voller Größe ansehen zu können!

Allgemeine Informationen

Lage	Kirche
Bau/Zustand	-
Typologie	Wehrkirche
Sehenswert	⇒ Wehrkirchturm
Bewertung	-

Informationen für Besucher

	Geografische Lage (GPS) WGS84: 50°10'44.4"N 8°55'16.4"E Höhe: 114 m ü. NN
	Topografische Karte/n Wehrkirche Bruchköbel auf der Karte von OpenTopoMap
	Kontaktdaten k.A.
	Warnhinweise / Besondere Hinweise zur Besichtigung -
	Anfahrt mit dem PKW B45 Ausfahrt Bruchköbel. Der Kirchturm ist weithin sichtbar.
	Anfahrt mit Bus oder Bahn k.A.
	Wanderung zur Burg k.A.
Öffnungszeiten	



Außenbesichtigung



Eintrittspreise

-



Einschränkungen beim Fotografieren und Filmen

ohne Beschränkung



Gastronomie auf der Burg

keine



Öffentlicher Rastplatz

keiner



Übernachtungsmöglichkeit auf der Burg

keine



Zusatzinformation für Familien mit Kindern

keine



Zugänglichkeit für Rollstuhlfahrer

teilweise barrierefrei

Bilder



Grundriss

keine Grundriss verfügbar

Historie

1410 Bau der Wehrkirche und des Wehrturmes.

1505 Erneuerung des Wehrturmes. Sowie der Bau einer starken Mauer um die Kirche.

1635 Das Kirchenschiff wird zerstört

Quelle: Hinweistafeln an der Wehrkirche.

Literatur

-

Webseiten mit weiterführenden Informationen

-

Änderungshistorie dieser Webseite

[04.06.2020] - Umstellung auf das neue Burgenwelt-Layout.

[12.04.2009] - Neuerstellung.

IMPRESSUM

© 2020



Gefällt mir 177



Folgen

439 Follower