



## BURG DÖLLSTÄDT

[Weltweit](#) | [Europa](#) | [Deutschland](#) | [Thüringen](#) | [Landkreis Gotha](#) | [Döllstädt](#)

[Informationen für Besucher](#) | [Bilder](#) | [Grundriss](#) | [Historie](#) | [Literatur](#) | [Links](#)










Klicken Sie in das Bild, um es in voller Größe ansehen zu können!

### Allgemeine Informationen

<b>Lage</b>	Die Burg Döllstädt liegt im Südosten des gleichnamigen Ortes und ca. 20 km Nordwestlich der Stadt <a href="#">Erfurt</a> .
<b>Nutzung</b>	k.A.
<b>Bau/Zustand</b>	Von Burg Döllstädt hat sich nur der Burghügel sowie der umlaufende Graben erhalten.
<b>Typologie</b>	Niederungsburg - Wasserburg
<b>Sehenswert</b>	⇒ k.A.
<b>Bewertung</b>	k.A.

### Informationen für Besucher

	<b>Geografische Lage (GPS)</b> WGS84: <a href="#">51°04'50.2" N, 10°48'57.3" E</a> Höhe: 195 m ü. NN
	<b>Topografische Karte/n</b> nicht verfügbar
	<b>Kontaktdaten</b> k.A.
	<b>Warnhinweise / Besondere Hinweise zur Besichtigung</b> k.A.
	<b>Anfahrt mit dem PKW</b> Von der A 71 die Abfahrt <a href="#">Erfurt-Gispersleben</a> (10) Richtung Nordhausen fahren (B4), dann der Straße nach <a href="#">Bad Langensalza</a> folgen, in Döllstädt Richtung Herbsleben fahren. Die Burg befindet sich direkt nach dem abbiegen (ca. 100m) auf der rechten Seite. Kostenlose Parkmöglichkeiten an der Burg.
	<b>Anfahrt mit Bus oder Bahn</b> k.A.
	<b>Wanderung zur Burg</b> k.A.

**Öffnungszeiten**

Außenbesichtigung jederzeit möglich.

**Eintrittspreise**

kostenlos

**Einschränkungen beim Fotografieren und Filmen**

ohne Beschränkung

**Gastronomie auf der Burg**

keine

**Öffentlicher Rastplatz**

keiner

**Übernachtungsmöglichkeit auf der Burg**

keine

**Zusatzinformation für Familien mit Kindern**

k.A.

**Zugänglichkeit für Rollstuhlfahrer**

Für Rollstuhlfahrer nicht erreichbar.

**Bilder**

Klicken Sie in das jeweilige Bild, um es in voller Größe ansehen zu können!

**Grundriss**

keine Grundriss verfügbar

**Historie**

seit 1120	Adlige von Döllstädt sind bekannt. Sie standen in den Diensten der Grafen von Gleichen.
1212	Die Burg soll angeblich an die Herren von Salza verkauft worden sein.
1335	Die Burg wird vom Erzbischof von Mainz belagert.
1407	Hermann von Salza verkaufte drei Teile der Burg an die Grafen von Gleichen. Ein Teil blieb Landgräflicher Besitz.
1410	Die Grafen von Gleichen erwerben auch den vierten Teil.
1540	Erfolgreiche Belagerung der Burg - Einäscherung des Ortes.
1806	Plünderung und Zerstörung der Burg.

Quelle: Zusammenfassung der unter [Literatur](#) angegebenen Dokumente.  
Hinweistafel an der Burg.

**Literatur**

- Bienert, Thomas - Mittelalterliche Burgen in Thüringen | Gudensberg, 2000 | S. 70 f.  
 Köhler, Michael - Thüringer Burgen | Jena, 2003 | S. 92  
 Resch, Regina & Alexander - Thüringer Burgen | Meiningen, 2007 | S. 61

**Webseiten mit weiterführenden Informationen**

k.A.

**Änderungshistorie dieser Webseite**

[30.03.2021] - Umstellung auf das neue Burgenwelt-Layout.

[08.03.2009] - Neuerstellung.

---

[zurück nach oben](#) | [zurück zur letzten besuchten Seite](#)

Download diese Seite als [PDF-Datei](#)

---

Alle Angaben ohne Gewähr! | Die Bilder auf dieser Webseite unterliegen dem Urheberrecht! | Letzte Aktualisierung dieser Seite: 30.03.2021 [CR]

**IMPRESSUM**

© 2021



Gefällt mir 184



Folgen

517 Follower