



BURG IRNSING, KIRCHE IRNSING

Weltweit | Europa | Deutschland | Bayern | Landkreis Kelheim | Neustadt an der Donau - Irnsing

Informationen für Besucher | Bilder | Grundriss | Historie | Literatur | Links












Klicken Sie in das Bild, um es in voller Größe ansehen zu können!

Allgemeine Informationen

Die Burg entstand um 1300. Der Mauerring ist fast vollständig mit dem Tor im Osten erhalten geblieben. Das zweigeschossige Gebäude in die Südmauer ist in die Kapelle integriert.

Informationen für Besucher

	Geografische Lage (GPS) WGS84: 48°50'11.1"N 11°44'35.8"E Höhe: ca. 373 m ü.NN
	Topografische Karte/n -
	Kontaktdaten k.A.
	Warnhinweise / Besondere Hinweise zur Besichtigung -
	Anfahrt mit dem PKW Von Neustadt an der Donau der B299 nach Norden folgen. Nach der Brücke der B299 über die Donau rechts ab nach Irnsing. Einzelne Parkmöglichkeiten im Ort, kein öffentlicher Parkplatz in der Ortsmitte.
	Anfahrt mit Bus oder Bahn k.A.
	Wanderung zur Burg k.A.
	Öffnungszeiten Außenbesichtigung jederzeit möglich
	Eintrittspreise -

Einschränkungen beim Fotografieren und Filmen



ohne Beschränkung

**Gastronomie auf der Burg**

keine

**Öffentlicher Rastplatz**

keiner

**Übernachtungsmöglichkeit auf der Burg**


keine

**Zusatzinformation für Familien mit Kindern**

k.A.

**Zugänglichkeit für Rollstuhlfahrer**

Außenbesichtigung zum Teil möglich.

Bilder

Klicken Sie in das jeweilige Bild, um es in voller Größe ansehen zu können!

Grundriss

keine Grundriss verfügbar

Historie

keine Daten verfügbar

Literatur

-

Webseiten mit weiterführenden Informationen

-

Änderungshistorie dieser Webseite

[05.09.2020] - Neuerstellung.

