



KLEINE HARZBURG

[Weltweit](#) | [Europa](#) | [Deutschland](#) | [Niedersachsen](#) | [Landkreis Goslar](#) | [Bad Harzburg](#)

[Informationen für Besucher](#) | [Bilder](#) | [Grundriss](#) | [Historie](#) | [Literatur](#) | [Links](#)



Klicken Sie in das Bild, um es in voller Größe ansehen zu können!

Allgemeine Informationen

Von der einstigen Burgranlage ist außer einem kleinen Mauerstück vom Palas kein weiteres aufgehendes Mauerwerk mehr vorhanden. Gut zu erkennen ist allerdings der tief in den Fels getriebene Halsgraben zwischen Vorburg und Kernburg der über einen Steg aus Schutt überquerbar ist. Ein weiterer Halsgraben trennt die Vorburg vom Bergrücken ab. Etwa 300m südlich und etwas 50m höher gelegen, befindet sich die Ruine der großen Harzburg.

Informationen für Besucher



Geografische Lage (GPS)


WGS84: 51°52'28.1"N 10°33'57.5"E

Höhe: ca. 436m ü. NN



Topografische Karte/n

[Die Kleine Harzburg auf der Karte von OpenTopoMap](#)



Kontaktdaten

-



Warnhinweise / Besondere Hinweise zur Besichtigung

Teilweise stark bewachsener und rutschiger Aufstieg.



Anfahrt mit dem PKW

Bad Harzburg ist über die Bundesstraße 4 erreichbar. Gegenüber der "Papenbergstraße" sind Parkplätze vorhanden (Kostenpflichtig). Von hier aus ist die Burg über mehrere Wanderwege von unterschiedlicher Länge erreichbar.



Anfahrt mit Bus oder Bahn

Nicht per ÖPNV erreichbar.



Wanderung zur Burg

Die Burg ist über Forstwege erreichbar.




Öffnungszeiten

Jederzeit frei zugänglich.



Eintrittspreise

Kostenlos.




Einschränkungen beim Fotografieren und Filmen

Keine Einschränkungen.



Gastronomie auf der Burg

Keine.




Öffentlicher Rastplatz

Keiner.



Übernachtungsmöglichkeit auf der Burg

Keine.



Zusatzinformation für Familien mit Kindern


k.A.



Zugänglichkeit für Rollstuhlfahrer

Für Rollstuhlfahrer nicht erreichbar.

Bilder



Klicken Sie in das jeweilige Bild, um es in voller Größe ansehen zu können!

Grundriss



Quelle: Hinweistafel an der Burg

Historie

Es gibt keine schriftlichen Überlieferungen über die kleine Harzburg. Die Anlage ist vermutlich ins 11. Jhs. zu datieren und wurde spätestens im 13. Jhs. aufgegeben.

Quelle: Hinweistafel an der Burg

Literatur

-

Webseiten mit weiterführenden Informationen

[Die Kleine Harzburg in der 'EBIDAT'-Datenbank des Europäischen Burgeninstituts](#)

Änderungshistorie dieser Webseite

[02.09.2022] - Neuerstellung des Artikels.

[zurück nach oben](#) | [zurück zur letzten besuchten Seite](#)

[Download diese Seite als PDF-Datei](#)