



BURG LANDESEHRE | BURG GRÄFENBERG

[Weltweit](#) | [Europa](#) | [Deutschland](#) | [Bayern](#) | [Landkreis Aschaffenburg](#) | [Hösbach-Rottenberg](#)

[Informationen für Besucher](#) | [Bilder](#) | [Grundriss](#) | [Historie](#) | [Literatur](#) | [Links](#)













Klicken Sie in das Bild, um es in voller Größe ansehen zu können!

Allgemeine Informationen

Es ist nicht vollständig gesichert ob es sich bei der Burg auf dem Gräfenberg tatsächlich um die Burg Landesehre handelt, allerdings sprechen viele Anzeichen mittlerweile dafür, so daß man davon ausgeht, daß es sich bei der Burg um die Burg Landesehre handelt. Nach der Zerstörung der Burg wurden einzelne Buckelquader für den Bau der Kirche in Rottenberg verwendet. Einer dieser Buckelquader weist ein Steinmetzzeichen auf.

Informationen für Besucher

	Geografische Lage (GPS) WGS84: 50°01'55.9"N 9°13'50.9"E Höhe: 360 m ü. NN
	Topografische Karte/n Burg Landesehre bei OpenTopoMap
	Kontaktdaten k.A.
	Warnhinweise / Besondere Hinweise zur Besichtigung -
	Anfahrt mit dem PKW A3 Ausfahrt 61 Hösbach, nach Rottenberg fahren. Kurz vor dem Ortsanfang von Rottenberg gibt es einen kleinen Parkplatz, dort parken und dem Weg bergauf in den Wald folgen, er führt zur Burg.
	Anfahrt mit Bus oder Bahn k.A.
	Wanderung zur Burg -
	Öffnungszeiten jederzeit frei zugänglich
	Eintrittspreise -
	Einschränkungen beim Fotografieren und Filmen Keine Einschränkungen.



Gastronomie auf der Burg
keine



Öffentlicher Rastplatz
keiner



Übernachtungsmöglichkeit auf der Burg
keine



Zusatzinformation für Familien mit Kindern
k.A.



Zugänglichkeit für Rollstuhlfahrer
nicht barrierefrei

Bilder



Klicken Sie in das jeweilige Bild, um es in voller Größe ansehen zu können!

Grundriss

keine Grundriss verfügbar

Historie

Es ist unbekannt wer und wann die Burg erbaut wurde. Auch fehlen urkundliche Belege wem die Burg im Laufe der Geschichte gehörte. Man nimmt an das es sich bei der Burg um die Burg Landesehre handelt. Die gesamte Burg Landesehre war durch einen Abschnittswall gesichert und wurde auf einer frühmittelalterlichen Fliehburg errichtet. Eine massive Ringmauer, die die gesamte Burganlage umgab, deuten auf einen wohlhabenden Bauherrn hin. Die Mauerstärke beträgt 2 Meter und die Mauerhöhe etwa 10 Meter.

Mitte 13. Jhdt - Wahrscheinlich wird die Burg Landesehre in dieser Zeit errichtet.

1261 - Eine Urkunde erwähnt eine Burg Landesehre, die sich südlich von Aschaffenburg befindet. Weitere Angaben macht die Urkunde allerdings nicht.

1259-1261 - Die Burg Landesehre wird nach der Niederlage der Rienecker gegen das Bistum Mainz geschleift.

1857 - Adalbert von Herrlein nimmt an, dass es sich bei der Burg auf dem Gräfenberg um eine Anlage der Grafen von Rieneck handelt.

Erste Hälfte 20. Jhdt. - Einige Forscher stellen die These auf, dass es sich bei der Burg auf dem Gräfenberg um die Burg Landesehre handelt.

1900-1940 - Durch Steinbrucharbeiten werden 80% der Burganlage zerstört.

1904 - Der Apotheker Deinlein führt erste Ausgrabungen auf dem Burggelände durch. Er findet dabei ein Knospenkapitell aus dem 13. Jahrhundert, das heute im Rathaus von Rottenberg ausgestellt wird.

1905-1908 - Während Grabungs- und Steinbrucharbeiten werden Keramitscherben und weitere Dinge auf der Burg Landesehre gefunden.

1935 - Mitglieder des Spessartbundes führen eine Grabung auf der Burg durch und finden dabei ein „eingestürztes Mauerwerk und Brandschutt“
1984 Eine Grabung ohne archäologische Beteiligung wird durchgeführt. Diese Grabung führt zu keinen neuen Erkenntnissen.

1985 - Ernst Pfahler erwähnt in einem Brief mehrere Dinge die er auf dem Gräfenberg gefunden hat.

1989 - Weitere Grabungen werden durchgeführt, es wird ein Teil der Ringmauer freigelegt.

2007 - Die Burg Landesehre wird ausschnittsweise archäologisch erforscht.

Quelle: Hinweistafel an der Burg.

Literatur

Webseiten mit weiterführenden Informationen

-

Änderungshistorie dieser Webseite

[15.05.2021] - Überarbeitung der Seite, Umstellung auf das neue Burgenwelt-Layout.

[03.11.2009] - Neuerstellung.

[zurück nach oben](#) | [zurück zur letzten besuchten Seite](#)

Download diese Seite als [PDF-Datei](#)

Alle Angaben ohne Gewähr! | Die Bilder auf dieser Webseite unterliegen dem Urheberrecht! | Letzte Aktualisierung dieser Seite: 15.05.2021 [SD]

IMPRESSUM

© 2021



@Burgenwelt folgen

526 Follower



Teilen

908

Gefällt