



BURGENWELT

[STARTSEITE](#) | [SUCHE](#) | [KONTAKT](#)

[News](#)

[Burgen](#)

[Literatur](#)

[Links](#)

[Exkursionen](#)

[Forum](#)

[Gastautoren](#)

[Team](#)



ALTENBURG

[Weltweit](#) | [Europa](#) | [Deutschland](#) | [Sachsen-Anhalt](#) | [Burgenlandkreis](#) | [Eckartsberga, OT Mallendorf](#)

[Informationen für Besucher](#) | [Bilder](#) | [Grundriss](#) | [Historie](#) | [Literatur](#) | [Links](#)





Klicken Sie in das Bild, um es in voller Größe ansehen zu können!

Allgemeine Informationen

Lage	Die Burganlage liegt auf einem nach Westen vorspringen Höhenrücken, der parallel zum Höhenzug der Eckartsburg verläuft.
Nutzung	Landwirtschaftliche Nutzung, Teil der Vorburg wird als Friedhof genutzt.
Bau/Zustand	Im Westen befindet sich die Kernburg, die gegen die Vorburg durch zwei Wälle und Gräben gesichert war. Die Kernburg hat eine Länge von ca. 100 m, die Vorburg ist doppelt so groß. Zu den Seiten war die Anlage durch die Steilhänge natürlich geschützt. Mauerwerk ist nicht erkennbar, Mörtelspuren deuten aber auf eine steine Umfassungsmauer hin.
Typologie	Höhenburg mit befestigter Siedlung.
Sehenswert	⇒ k.A.
Bewertung	k.A.

Informationen für Besucher

	Geografische Lage (GPS) WGS84: 51°07'00.4" N , 11°32'55.8" E Höhe: 234 m ü. NN
	Topografische Karte/n nicht verfügbar
	Kontaktdaten k.A.
	Warnhinweise / Besondere Hinweise zur Besichtigung k.A.
	Anfahrt mit dem PKW A9 bis zur Abfahrt Naumburg , dann der B87 bis Eckartsberga folgen, am südlichen Ortsende. Parkmöglichkeiten am Friedhof.
	Anfahrt mit Bus oder Bahn k.A.
	Wanderung zur Burg k.A.

**Öffnungszeiten**

Besichtigung jederzeit möglich.

**Eintrittspreise**

kostenlos

**Einschränkungen beim Fotografieren und Filmen**

ohne Beschränkung

**Gastronomie auf der Burg**

keine

**Öffentlicher Rastplatz**

keiner

**Übernachtungsmöglichkeit auf der Burg**

keine

**Zusatzinformation für Familien mit Kindern**

keine

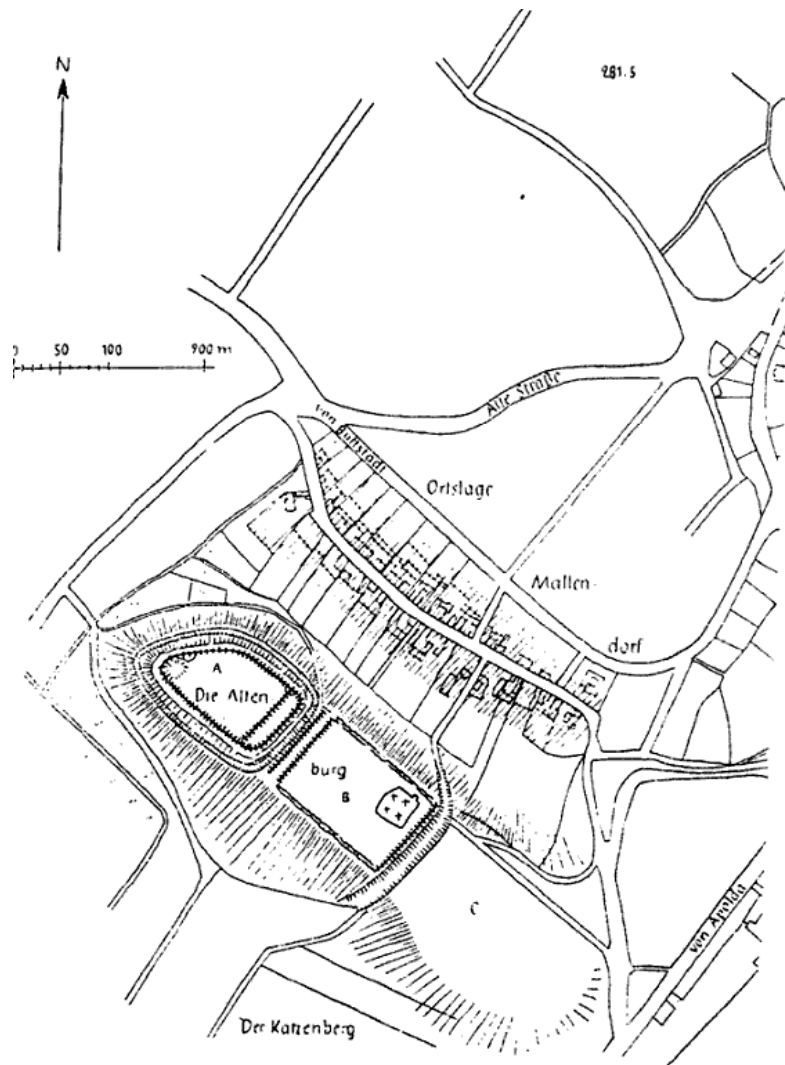
**Zugänglichkeit für Rollstuhlfahrer**

Für Rollstuhlfahrer nicht erreichbar.

Bilder

Klicken Sie in das jeweilige Bild, um es in voller Größe ansehen zu können!

Grundriss



Quelle: Wäscher, Hermann - Feudalburgen in den Bezirken Halle und Magdeburg. 2 Bände | Berlin, 1962 | Bild 562
(durch Autor leichtaktualisiert)

Historie

Zur Burganlage liegen keine schriftlichen Hinweise und Nachrichten vor. Scherbenfunde belegen eine Besiedelung aus frühgeschichtlicher Zeit.

Von der Form und Art der Befestigungsanlage ist auf eine Nutzung zwischen dem 10. und 11. Jahrhundert zu schließen.

Quelle: Zusammenfassung der unter [Literatur](#) angegebenen Dokumente.

Literatur

Grimm, Paul - Die vor- und frühgeschichtlichen Burgwälle der Bezirke Halle und Magdeburg. | Berlin, 1958 | S. 257

Schmitt, Reinhardt - Burgen des hohen Mittelalters an der unteren Unstrut und um Naumburg: Zum Stand der Forschung. In: Burgen und Schlösser in Sachsen-Anhalt. Sonderheft 1996 | Halle (Saale), 1996 | S. 6 ff.

Wäscher, Hermann - Feudalburgen in den Bezirken Halle und Magdeburg. 2 Bände. | Berlin, 1962 | S. 169

Webseiten mit weiterführenden Informationen

k.A.

Änderungshistorie dieser Webseite

[06.01.2021] - Neuerstellung.

Alle Angaben ohne Gewähr! | Die Bilder auf dieser Webseite unterliegen dem Urheberrecht! | Letzte Aktualisierung dieser Seite: 06.01.2021 [CR]

IMPRESSUM

© 2021



@Burgenwelt folgen

498 Follower



Teilen

862
Gefällt