



## OTTOBURG SCHLITZ

[Weltweit](#) | [Europa](#) | [Deutschland](#) | [Hessen](#) | [Vogelsbergkreis](#) | [Schlitz](#)

[Informationen für Besucher](#) | [Bilder](#) | [Grundriss](#) | [Historie](#) | [Literatur](#) | [Links](#)



Klicken Sie in das Bild, um es in voller Größe ansehen zu können!

### Allgemeine Informationen

Die Ottoburg ist ein frühbraoeckes Schloß, das 1955 - 1990 als Jugendherberge diente. Das Schloß ist in zwei Bauabschnitten entstanden und steht auf der mittelalterlichen Stadtbefestigung, welche im Keller noch gut zu erkennen ist. Der eine Eckturm stammt noch aus dem Mittelalter. Um die Ottoburg zu errichten wurden alte Wehrgänge abgerissen und auch teilweise Wallgräben zugeschüttet. Außerdem mußten einige Häuser abgerissen werden, welches zu Spannungen mit der Bürgerschaft führte.

### Informationen für Besucher



#### Geografische Lage (GPS)

WGS84:  
50°40'26.3"N 9°33'42.0"E  
Höhe: 245 m ü. NN



#### Topografische Karte/n

Historischer Ortskern Schlitz auf der Karte von OpenTopoMap



#### Kontaktdaten

Tourist-Info  
Telefon  
06642 970-0  
Fax  
06642 970-56  
E-Mail  
info@schlitz.de



#### Warnhinweise / Besondere Hinweise zur Besichtigung

-



#### Anfahrt mit dem PKW

A5 Abfahrt Alsfeld-Ost nehmen auf B254 Richtung Schwalmtal. Nach etwa 14km in Maar links abbiegen auf L3161. Straße folgen bis etwa 2km hinter dem ORT Wernges, da links abbiegen auf L3140 Richtung Schlitz. Straße bis Schlitz folgen.




#### Anfahrt mit Bus oder Bahn

Der nächstgelegene Bahnhof ist Lauterbach, von dort aus ist Schlitz mit dem Bus 393 erreichbar.



#### Wanderung zur Burg

-




#### Öffnungszeiten

Privatbesitz, nicht zugänglich.



#### Eintrittspreise

-




#### Einschränkungen beim Fotografieren und Filmen

Keine Einschränkungen.



#### Gastronomie auf der Burg

-



#### Öffentlicher Rastplatz

-



#### Übernachtungsmöglichkeit auf der Burg

Keine Übernachtungsmöglichkeit.



#### Zusatzinformation für Familien mit Kindern

Keine Einschränkungen.



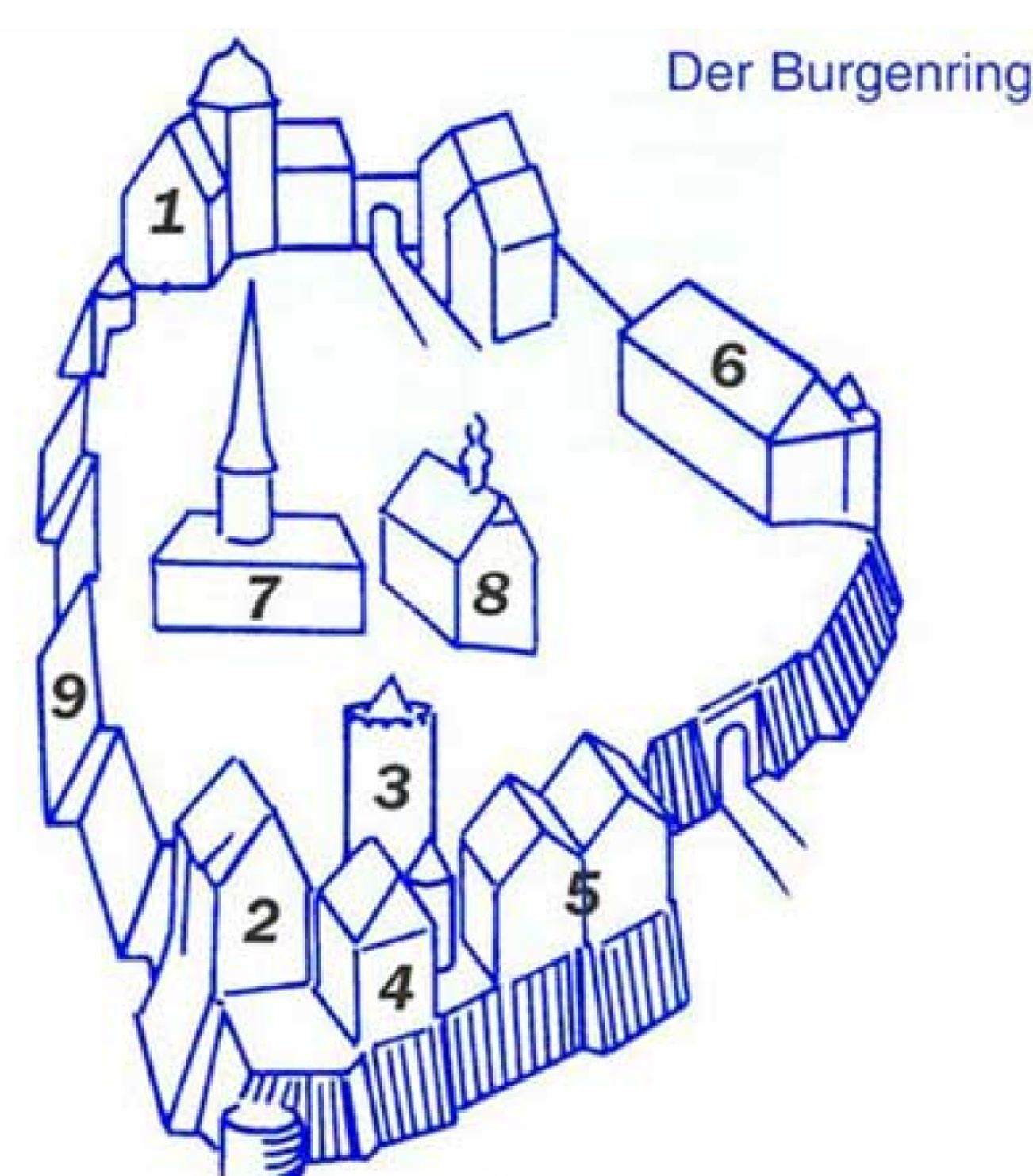
#### Zugänglichkeit für Rollstuhlfahrer

k.A.

### Bilder

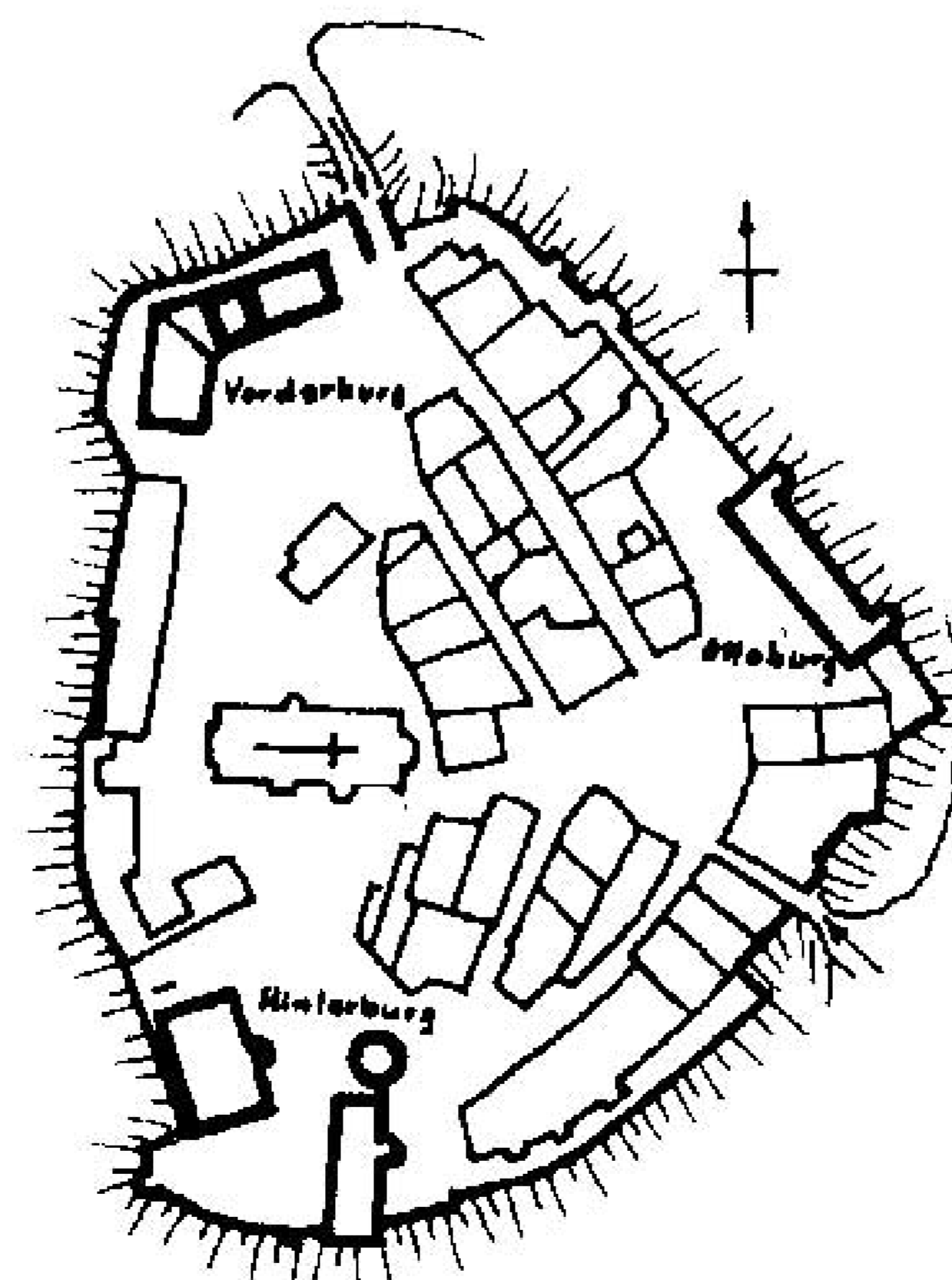


### Grundriss



Stadt Schlitz (Hrsg.) - Burgenstadt Schlitz - Historischer Stadtrung | Schlitz 1997.

1. Vorderburg
2. Hinterburg
3. Hinterturm (Bergfried)
4. Wohnbau
5. Schachtenburg
6. Ottoburg
7. Kirche
8. Rathaus
9. Stadtbefestigung



Knappe, Rudolf - Mittelalterliche Burgen in Hessen | Gudensberg 2000

### Historie

Für die Geschite des Ortes Schlitz, siehe: [Gesamtanlage Schlitz](#).

Um 1400                      Mutmaßlicher Ursprung der ältesten Teile der Burg.

1653, 1681                Erweiterung der Anlage unter Einbeziehung der Stadtbefestigung.

1955 - 1990                Die Burg dient als Jugendherberge

Quelle: Zusammenfassung der unter [Literatur](#) angegebenen Dokumente.

### Literatur

Stadt Schlitz (Hrsg.) - Burgenstadt Schlitz | Schlitz 1997

Knappe, Rudolf - Mittelalterliche Burgen in Hessen | Gudensberg, 2000

Straub, August - Burgen und Schlösser im Hessenland | Melsungen, 1975

Hessendienst der Staatskanzlei (Hrsg.) - Schlösser - Burgen - Alte Mauern | Wiesbaden, 1990

### Webseiten mit weiterführenden Informationen

[Informationen zur Ottoburg auf der Webseite von Schlitz](#)

### Änderungshistorie dieser Webseite

[23.12.2022] - Erstellung der Seite.

[zurück nach oben](#) | [zurück zur letzten besuchten Seite](#)

[Download diese Seite als PDF-Datei](#)