



BURG ZSCHEIPLITZ

[Weltweit](#) | [Europa](#) | [Deutschland](#) | [Sachsen-Anhalt](#) | [Burgenlandkreis](#) | [Freyburg, OT Zscheiplitz](#)

[Informationen für Besucher](#) | [Bilder](#) | [Grundriss](#) | [Historie](#) | [Literatur](#) | [Links](#)









Klicken Sie in das Bild, um es in voller Größe ansehen zu können!

Allgemeine Informationen

Lage	Der Burghügel befindet sich auf dem Schafberg, am Rand zum Unstruttal, ca. 900 m westlich von Zscheiplitz, am Talrand zur Unstrut. (Wilhelm-Langbein-Straße, 06632 Zscheiplitz)
Nutzung	Aussichtspunkt
Bau/Zustand	Der Burghügel wird von einem Graben umgeben. Bei einer früher durchgeführten Grabung wurde im Hügel Mauerwerkstrukturen aus behauenen Kalkstein freigelegt.
Typologie	Höhenburg - Burgstall
Sehenswert	⇒ k.A.
Bewertung	k.A.

Informationen für Besucher

	Geografische Lage (GPS) WGS84: 51°12'57.0" N, 11°43'18.0" E Höhe: 198 m ü. NN
	Topografische Karte/n nicht verfügbar
	Kontaktdaten k.A.
	Warnhinweise / Besondere Hinweise zur Besichtigung k.A.
	Anfahrt mit dem PKW A9 bis zur Abfahrt Weißenfels , dann der B 176 Richtung Freyburg folgen, in Freyburg auf die B 180 abbiegen, dann auf die K 2641 nach Müncheroda abbiegen und der Straße bis Zscheiplitz folgen. Parkmöglichkeiten an der Weißenburg .
	Anfahrt mit Bus oder Bahn k.A.
	Wanderung zur Burg Vom Parkplatz an der Weißenburg dem Wanderweg nach Westen bis zur Anlage folgen.

**Öffnungszeiten**

Besichtigung jederzeit möglich.

**Eintrittspreise**

kostenlos

**Einschränkungen beim Fotografieren und Filmen**

ohne Beschränkung

**Gastronomie auf der Burg**

keine

**Öffentlicher Rastplatz**

keiner

**Übernachtungsmöglichkeit auf der Burg**

keine

**Zusatzinformation für Familien mit Kindern**

k.A.

**Zugänglichkeit für Rollstuhlfahrer**

Für Rollstuhlfahrer nicht erreichbar.

Bilder

Klicken Sie in das jeweilige Bild, um es in voller Größe ansehen zu können!

Grundriss

keine Grundriss verfügbar

HistorieZum Burghügel liegen keine Erwähnungen vor. Er kann aber mit der nahen [Weißenburg](#) in Zusammenhang stehen.Quelle: Zusammenfassung der unter [Literatur](#) angegebenen Dokumente.**Literatur**

Denkmalinformationssystem Sachsen-Anhalt.

Webseiten mit weiterführenden Informationen

k.A.

Änderungshistorie dieser Webseite

[03.09.2022] - Neuerstellung.

[zurück nach oben](#) | [zurück zur letzten besuchten Seite](#)[Download diese Seite als PDF-Datei](#)

Alle Angaben ohne Gewähr! | Die Bilder auf dieser Webseite unterliegen dem Urheberrecht! | Letzte Aktualisierung dieser Seite: 03.09.2022 [CR]

