



CHÂTEAU DU VIEUX-WINDSTEIN | BURG ALTWINDSTEIN

[Weltweit](#) | [Europa](#) | [Frankreich](#) | [Region Grand Est](#) | [Département Bas-Rhin](#) | [Windstein](#)

[Informationen für Besucher](#) | [Bilder](#) | [Grundriss](#) | [Historie](#) | [Literatur](#) | [Links](#)



Klicken Sie in das Bild, um es in voller Größe ansehen zu können!

Allgemeine Informationen

Die Burgen Altwindstein und [Neuwindstein](#), welche ca. 160 m Luftlinie von einander getrennt liegen, werden von Biller als Burgengruppe Windstein zusammengefasst. Im gleichen Gebiet liegt noch ein weitere, jedoch unbekannte Burg.

Informationen für Besucher



Geografische Lage (GPS)

WGS84: [48°59'54.2" N](#), [7°40'53.5" E](#)
Höhe: 352 m ü. NN



Topografische Karte/n

nicht verfügbar



Kontaktdaten

k.A.



Warnhinweise / Besondere Hinweise zur Besichtigung

k.A.



Anfahrt mit dem PKW

Kostenlose Parkmöglichkeit am Ortsrand von Windstein.



Anfahrt mit Bus oder Bahn

k.A.



Wanderung zur Burg

k.A.



Öffnungszeiten

Besichtigung jederzeit möglich.



Eintrittspreise

kostenlos



Einschränkungen beim Fotografieren und Filmen

ohne Beschränkung



Gastronomie auf der Burg
Cafe unterhalb der Burg.



Öffentlicher Rastplatz
keiner



Übernachtungsmöglichkeit auf der Burg
keine



Zusatzinformation für Familien mit Kindern
k.A.



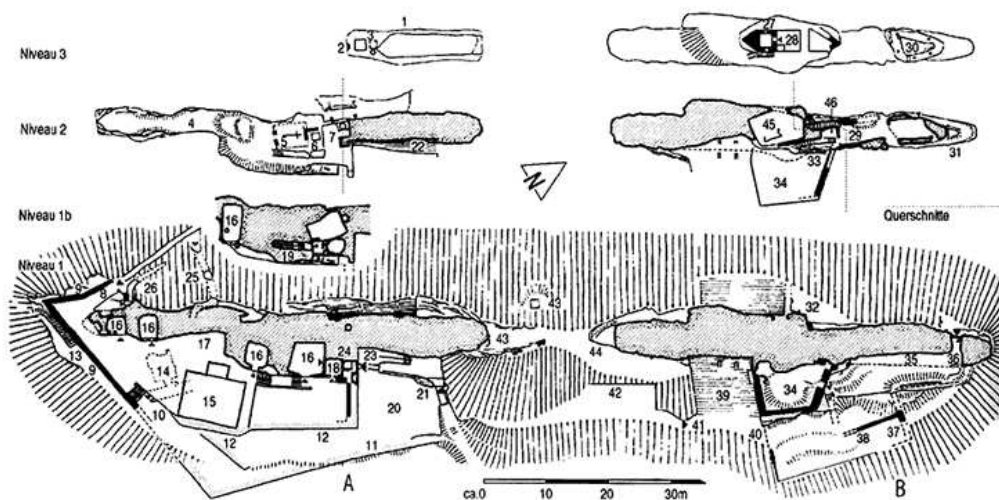
Zugänglichkeit für Rollstuhlfahrer
Für Rollstuhlfahrer nicht erreichbar.

Bilder



Klicken Sie in das jeweilige Bild, um es in voller Größe ansehen zu können!

Grundriss



A. Südanlage
B. Nordanlage

1. Felsturm und ehem. Treppenaufgang
2. Mauerrest aus glatten Quadern
3. zwei Felskeller und Zisterne
4. ehem. Wohnbau
5. Kapelle, Mauerreste und Portalschwelle
6. ehem. Altarraum
7. Felskeller mit Brunnenschacht
8. Haupttor zur Unterburg
9. Aussenmauer der Unterburg
10. heutiger Zugang zum Ferienhaus
11. bearbeitete Felsstufe
12. bearbeitete Felsstufe
13. Felsentreppe
14. Felsengang und Felskeller
15. Ferienhaus
16. Felsenkammer
17. Stelle eines mehrgeschössigen Gebäudes
18. Felsenkammer
19. Aufgang zur Oberburg, Felsentreppe
20. Felsgraben mit glattgearbeiteten Wänden
21. Felsentor mit Torgraben
22. talutierter Felshang
23. Felsentor mit Torgraben
24. Felsenkammer hinter dem Tor
25. Mine von 1332
26. Gegenmine von 1332
27. Bergfriedstumpf
28. Felskeller
29. Stelle eines Wohnhauses
30. offene Felsenkammer
31. Zisterne
32. Stelle eines Gebäudes
33. Felsentreppe zur Oberburg (Niveau 2)
34. ehem. mehrgeschössiger Bau
35. Stelle eines Gebäudes
36. Felsentor
37. Rest der Nordmauer der Unterburg
38. hofseitige Wand eines Gebäudes
39. Torgraben, talutierter Fels
40. Stelle des Tores zur Unterburg
41. Felsbearbeitung als Reste eines Vortores

42. Felsbearbeitung als Reste eines Gebäudes
43. Spuren von Bebauung
44. Reste einer Felsentreppe zur Oberburg
45. große Felsenkammer
46. kleinere Felsenkammer, heute eingestürzt

Quelle: Berges, Rüdiger - Felsenburgen im Wasgau | Wuppertal, 1992
(durch Autor leicht aktualisiert)

Historie

keine Daten verfügbar

Literatur

Berges, Rüdiger - Felsenburgen im Wasgau | Wuppertal, 1992

Webseiten mit weiterführenden Informationen

k.A.

Änderungshistorie dieser Webseite

[30.09.2017] - Umstellung auf das neue Burgenwelt-Layout.

[vor 2007] - Neuerstellung.

[zurück nach oben](#) | [zurück zur letzten besuchten Seite](#)



[Download diese Seite als PDF-Datei](#)

Alle Angaben ohne Gewähr! | Die Bilder auf dieser Webseite unterliegen dem Urheberrecht! | Letzte Aktualisierung dieser Seite: 30.09.2017 [CR]

IMPRESSUM

© 2017

  Gefällt mir 147

  Folgen 220 Follower