



## BEFESTIGTER KIRCHHOF HARTMANNSWILLER

[Weltweit](#) | [Europa](#) | [Frankreich](#) | [Region Grand Est](#) | [Département Haut-Rhin](#) | [Hartmannswiller \(Hartmannsweiler\)](#)

[Informationen für Besucher](#) | [Bilder](#) | [Grundriss](#) | [Historie](#) | [Literatur](#) | [Links](#)













Klicken Sie in das Bild, um es in voller Größe ansehen zu können!

### Allgemeine Informationen

Der befestigte Kirchhof wurde Ende des 15. Jahrhunderts errichtet. Die Wehrmauer hatte ursprünglich eine Höhe von 4 bis 5 Meter. Von den insgesamt drei Wehrtürmen haben sich noch zwei erhalten. Der Kirchhof konnte nur über eine Zugbrücke betreten werden. Der alte Eingang lag auf der nördlichen Seite der Anlage und ist heutzutage zugemauert.

### Informationen für Besucher

	<b>Geografische Lage (GPS)</b> WGS84: <a href="#">47°51'40.9" N, 7°13'05.2" E</a> Höhe: 250 m ü. NN
	<b>Topografische Karte/n</b> nicht verfügbar
	<b>Kontaktdaten</b> k.A.
	<b>Warnhinweise / Besondere Hinweise zur Besichtigung</b> k.A.
	<b>Anfahrt mit dem PKW</b> Über die D83 nach Hartmannswiller fahren. Die Kirche liegt am östlichen Ende des Ortes. Kleiner kostenloser Parkplatz direkt vor der Kirche.
	<b>Anfahrt mit Bus oder Bahn</b> k.A.
	<b>Wanderung zur Burg</b> k.A.
	<b>Öffnungszeiten</b> Besichtigung jederzeit möglich.
	<b>Eintrittspreise</b> kostenlos
	<b>Einschränkungen beim Fotografieren und Filmen</b> ohne Beschränkung



**Gastronomie auf der Burg**  
keine



**Öffentlicher Rastplatz**  
keiner



**Übernachtungsmöglichkeit auf der Burg**  
keine



**Zusatzinformation für Familien mit Kindern**  
keine




**Zugänglichkeit für Rollstuhlfahrer**  
Für Rollstuhlfahrer erreichbar.

## Bilder



Klicken Sie in das jeweilige Bild, um es in voller Größe ansehen zu können!

## Grundriss



Quelle: Hinweistafel am befestigten Kirchhof.  
(durch Autor leicht aktualisiert)

## Historie

13. Jh.	Die Kirche wird erbaut.
1376	Die Kirche wird von Söldnern in Brand gesteckt.
15. Jh.	Die Kirche wird wieder aufgebaut. Das Datum 1495 ist im Mittelfenster des Chores eingraviert.
Ende 15. Jh.	Die Befestigung um die Kirche wird errichtet.
1862	Aufgrund der Einsturzgefahr wird die Mauer von ca. 4 - 5 m auf die heutige Höhe von 2,7 m abgetragen.
1881	Der Glockenturm mit Satteldach wird in einem Turm mit Spitze umgebaut.

Quelle: Zusammenfassung der unter [Literatur](#) angegebenen Dokumente.

## Literatur

-

## Webseiten mit weiterführenden Informationen

k.A.

## Änderungshistorie dieser Webseite

[30.09.2020] - Luftaufnahmen hinzugefügt.

[30.08.2017] - Umstellung auf das neue Burgenwelt-Layout.

[11.08.2013] - Neuerstellung.

[zurück nach oben](#) | [zurück zur letzten besuchten Seite](#)

Download diese Seite als [PDF-Datei](#)

Alle Angaben ohne Gewähr! | Die Bilder auf dieser Webseite unterliegen dem Urheberrecht! | Letzte Aktualisierung dieser Seite: 30.09.2020 [OK]

