



CASTELLO DI OCRE

[Weltweit](#) | [Europa](#) | [Italien](#) | [Abruzzen](#) | [Provinz L'Aquila](#) | [Ocre](#)

[Informationen für Besucher](#) | [Bilder](#) | [Grundriss](#) | [Historie](#) | [Literatur](#) | [Links](#)












Klicken Sie in das Bild, um es in voller Größe ansehen zu können!

Allgemeine Informationen

Die Burg von Ocre ist schon aufgrund ihrer Lage am Rand einer 300m steil abfallenden Doline faszinierend. Auch in ihrer Struktur stellt die 200x100 Meter große Anlage eine Besonderheit dar. Sie ist urban gegliedert, im Süden befand sich die Kirche St.Salvatore, von der sich heute ein Fresko des 12.Jh im Museo Nazionale dell'Aquila befindet. Aufgrund ihrer beherrschenden Lage verlor die Burg erst im 16.Jh ihre Bedeutung. Letzmalig wird die Kirche 1581 erwähnt, danach war die Anlage verlassen. Das schwere Erdbeben vom 6. April 2009 zerstörte ungefähr die Hälfte des aufgehenden Mauerwerks.

Informationen für Besucher

	<p>Geografische Lage (GPS) WGS84: 42°17'30.8" N, 13°28'59.4" E Höhe: 920 m ü. NN</p>
	<p>Topografische Karte/n nicht verfügbar</p>
	<p>Kontaktdaten k.A.</p>
	<p>Warnhinweise / Besondere Hinweise zur Besichtigung Aufgrund der Erdbebenschäden von 2009 ist Vorsicht geboten!</p>
	<p>Anfahrt mit dem PKW Ocre liegt 16 km südlich von Aquila an der Straße nach Celano. Um zur Burg zu gelangen muss man die Ortschaft ihrer Länge nach durchfahren.</p>
	<p>Anfahrt mit Bus oder Bahn k.A.</p>
	<p>Wanderung zur Burg Ca. 1 km östlich der Ortschaft liegt die weithin sichtbare Burg.</p>
	<p>Öffnungszeiten Besichtigung jederzeit möglich.</p>
	<p>Eintrittspreise kostenlos</p>



Einschränkungen beim Fotografieren und Filmen
ohne Beschränkung



Gastronomie auf der Burg
keine



Öffentlicher Rastplatz
keiner



Übernachtungsmöglichkeit auf der Burg
keine



Zusatzinformation für Familien mit Kindern
k.A.



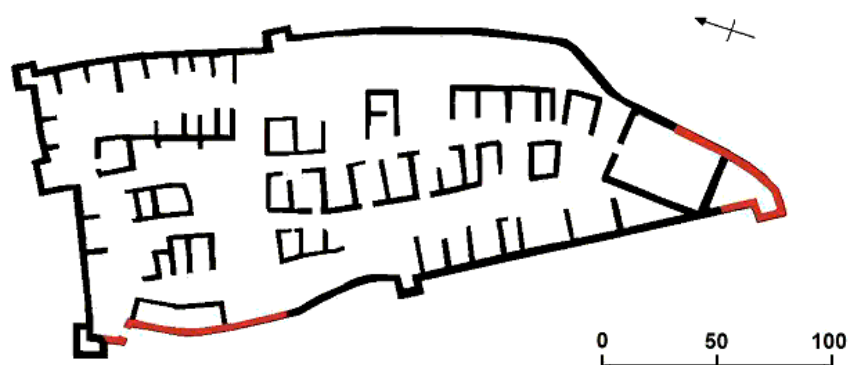
Zugänglichkeit für Rollstuhlfahrer
Für Rollstuhlfahrer nicht erreichbar.

Bilder



Klicken Sie in das jeweilige Bild, um es in voller Größe ansehen zu können!

Grundriss



Quelle: Nach Luftbild selbst angefertigt von Sven-Markus Lörsch im Dezember 2010.

Rot: Beim Erdbeben von 2009 komplett zerstörtes Mauerwerk.

Historie

keine Daten verfügbar

Literatur

-

Webseiten mit weiterführenden Informationen

k.A.

Änderungshistorie dieser Webseite

[30.09.2016] - Umstellung auf das neue Burgenwelt-Layout.

[18.12.2010] - Neuerstellung.

[zurück nach oben](#) | [zurück zur letzten besuchten Seite](#)

[Download diese Seite als PDF-Datei](#)

Alle Angaben ohne Gewähr! | Die Bilder auf dieser Webseite unterliegen dem Urheberrecht! | Letzte Aktualisierung dieser Seite: 30.09.2016 [CR]

IMPRESSUM

© 2016



Gefällt mir

140



Folgen

153 Follower