



## CASTELLO DI ROVERE

[Weltweit](#) | [Europa](#) | [Italien](#) | [Abruzzan](#) | [Provinz L'Aquila](#) | [Rocca di Mezzo](#)

[Informationen für Besucher](#) | [Bilder](#) | [Grundriss](#) | [Historie](#) | [Literatur](#) | [Links](#)













Klicken Sie in das Bild, um es in voller Größe ansehen zu können!

### Allgemeine Informationen

Auf der Hochebene zwischen Ovindoli im Süden und Rocca di Mezzo im Norden liegt auf einem die Ebene teilenden und um 60 m überragendem Berg das Dorf und die Burg Rovere. Der Anlage liegt ein dreieckiger Grundriss mit flankierenden Rundtürmen und zentralem eckigen Turm zugrunde, wobei die Mauern aus sorgfältig ausgearbeiteten Steinen im Westen der Anlage auf Anfang des 12.Jh. zu datieren sind.

### Informationen für Besucher

	<p><b>Geografische Lage (GPS)</b>  WGS84: <a href="#">42°10'40.0" N, 13°31'07.5" E</a>  Höhe: 1410 m ü. NN</p>
	<p><b>Topografische Karte/n</b>  nicht verfügbar</p>
	<p><b>Kontaktdaten</b>  k.A.</p>
	<p><b>Warnhinweise / Besondere Hinweise zur Besichtigung</b>  k.A.</p>
	<p><b>Anfahrt mit dem PKW</b>  Rovere liegt 15 km nördlich von Celano und 35 km südlich von L'Aquila. Die direkte Verbindungsstraße zwischen beiden Städten führt zwangsläufig an den Burgen <a href="#">Ocre</a>, <a href="#">Rovere</a> und <a href="#">San Potito</a> vorbei.</p>
	<p><b>Anfahrt mit Bus oder Bahn</b>  k.A.</p>
	<p><b>Wanderung zur Burg</b>  Die Burg Rovere befindet sich auf der Kuppe des Berges und ist zu Fuß durch das Dorf gut zu erreichen.</p>
	<p><b>Öffnungszeiten</b>  Besichtigung jederzeit möglich.</p>
	<p><b>Eintrittspreise</b>  kostenlos</p>
	<p><b>Einschränkungen beim Fotografieren und Filmen</b>  ohne Beschränkung</p>



**Gastronomie auf der Burg**  
keine



**Öffentlicher Rastplatz**  
keiner



**Übernachtungsmöglichkeit auf der Burg**  
keine



**Zusatzinformation für Familien mit Kindern**  
k.A.



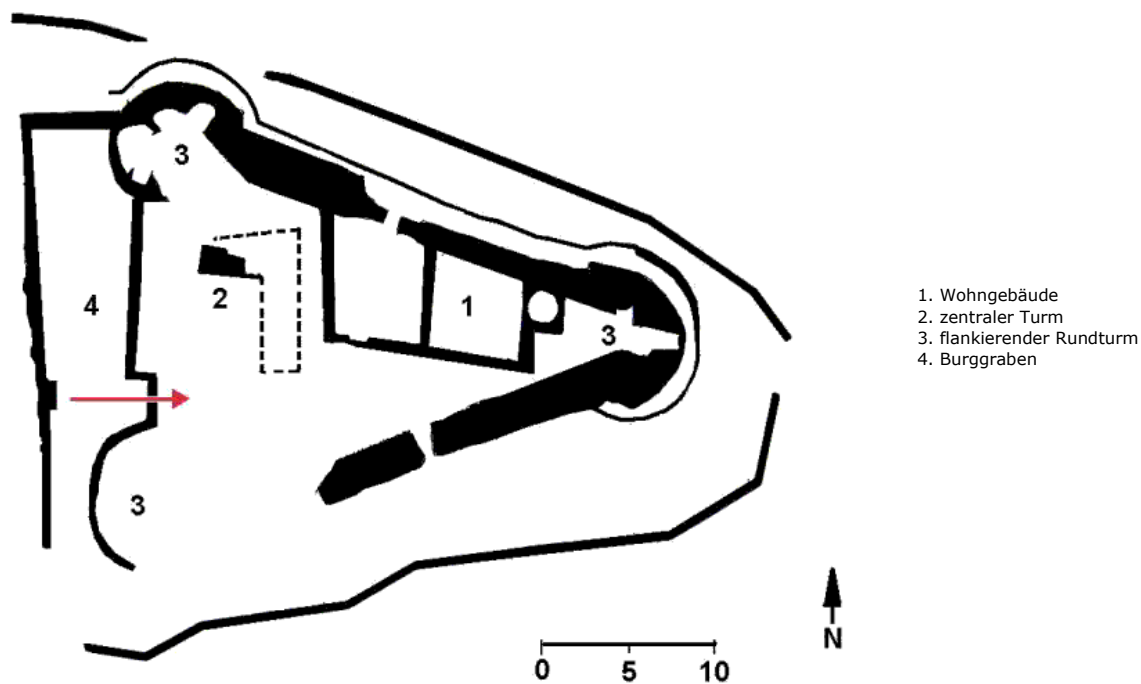
**Zugänglichkeit für Rollstuhlfahrer**  
Für Rollstuhlfahrer nicht erreichbar.

## Bilder



Klicken Sie in das jeweilige Bild, um es in voller Größe ansehen zu können!

## Grundriss



1. Wohngebäude
2. zentraler Turm
3. flankierender Rundturm
4. Burggraben

Quelle: Somma, Maria Carla - Castra, castella e turres nella regione marsicana tra X e XII secolo | Rom, 2000  
(durch Autor leicht aktualisiert)

## Historie

keine Daten verfügbar

## Literatur

Somma, Maria Carla - *Castra, castella e turres nella regione marsicana tra X e XII secolo* | Rom, 2000

## Webseiten mit weiterführenden Informationen

k.A.

## Änderungshistorie dieser Webseite

[30.09.2016] - Umstellung auf das neue Burgenwelt-Layout.

[18.12.2010] - Neuerstellung.

[zurück nach oben](#) | [zurück zur letzten besuchten Seite](#)

[Download diese Seite als PDF-Datei](#)

Alle Angaben ohne Gewähr! | Die Bilder auf dieser Webseite unterliegen dem Urheberrecht! | Letzte Aktualisierung dieser Seite: 30.09.2016 [CR]

IMPRESSUM

© 2016

