



## TORRE COLIMENA

[Weltweit](#) | [Europa](#) | [Italien](#) | [Apulien](#) | [Provinz Tarent](#) | [Manduria](#)

[Informationen für Besucher](#) | [Bilder](#) | [Grundriss](#) | [Historie](#) | [Literatur](#) | [Links](#)













Klicken Sie in das Bild, um es in voller Größe ansehen zu können!

### Allgemeine Informationen

Einer der zahlreichen Küstenwachtürme im Süden Apuliens. Die rechteckige Form des Turms deutet auf seinen Bau in der zweiten Hälfte des 16. Jh. hin.

### Informationen für Besucher

	<p><b>Geografische Lage (GPS)</b>            WGS84: <a href="#">40°17'44.5" N, 17°44'36.8" E</a>            Höhe: 5 m ü. NN</p>
	<p><b>Topografische Karte/n</b>            nicht verfügbar</p>
	<p><b>Kontaktdaten</b>            k.A.</p>
	<p><b>Warnhinweise / Besondere Hinweise zur Besichtigung</b>            k.A.</p>
	<p><b>Anfahrt mit dem PKW</b>            Von Avetrana über die SP140 nach Süden bis zum Kreisverkehr von Torre Columena fahren. Den Kreisverkehr queren und der Straße zum Meer bis zum Torre Colimena folgen.            Kostenlose Parkmöglichkeiten am Turm.</p>
	<p><b>Anfahrt mit Bus oder Bahn</b>            k.A.</p>
	<p><b>Wanderung zur Burg</b>            k.A.</p>
	<p><b>Öffnungszeiten</b>            Außenbesichtigung jederzeit möglich.</p>
	<p><b>Eintrittspreise</b>            k.A.</p>
	<p><b>Einschränkungen beim Fotografieren und Filmen</b>            ohne Beschränkung</p>



**Gastronomie auf der Burg**  
keine



**Öffentlicher Rastplatz**  
keiner



**Übernachtungsmöglichkeit auf der Burg**  
keine



**Zusatzinformation für Familien mit Kindern**  
k.A.



**Zugänglichkeit für Rollstuhlfahrer**  
Für Rollstuhlfahrer erreichbar.

## Bilder



Klicken Sie in das jeweilige Bild, um es in voller Größe ansehen zu können!

## Grundriss

keine Grundriss verfügbar

## Historie

keine Daten verfügbar

## Literatur

-

## Webseiten mit weiterführenden Informationen

k.A.

## Änderungshistorie dieser Webseite

[31.01.2017] - Umstellung auf das neue Burgenwelt-Layout.

[25.05.2013] - Neuerstellung.

[zurück nach oben](#) | [zurück zur letzten besuchten Seite](#)

[Download diese Seite als PDF-Datei](#)

Alle Angaben ohne Gewähr! | Die Bilder auf dieser Webseite unterliegen dem Urheberrecht! | Letzte Aktualisierung dieser Seite: 31.01.2017 [CR]