



## TORRE SQUILLACE

[Weltweit](#) | [Europa](#) | [Italien](#) | [Apulien](#) | [Provinz Lecce](#) | [Nardó, OT Squillace](#)

[Informationen für Besucher](#) | [Bilder](#) | [Grundriss](#) | [Historie](#) | [Literatur](#) | [Links](#)












Klicken Sie in das Bild, um es in voller Größe ansehen zu können!

### Allgemeine Informationen

Der Torre Squillace liegt nördlich des [Torre Sant'Isidoro](#) und ist in gleicher Bauweise erbaut. Der Bau wurde 1583 vollendet. Der Turm wird auch als Torre degli Scianuli oder Torre dei Gianuri bezeichnet.

### Informationen für Besucher

	<p><b>Geografische Lage (GPS)</b>  WGS84: <a href="#">40°14'06.6" N, 17°54'36.1" E</a>  Höhe: 2 m ü. NN</p>
	<p><b>Topografische Karte/n</b>  nicht verfügbar</p>
	<p><b>Kontaktdaten</b>  k.A.</p>
	<p><b>Warnhinweise / Besondere Hinweise zur Besichtigung</b>  k.A.</p>
	<p><b>Anfahrt mit dem PKW</b>  Nardo nordwestlich über die SP359 verlassen und bis zum Kreisverkehr mit der Abzweigung zur SP114 nach Sant'Isidoro folgen. Der SP114 bis zum Ende folgen und dort rechts auf die Küstenstrasse abbiegen. Im nächsten Ort, Torre Squillace einer der Stichstrassen in den Ort bzw. zum kleinen Hafen folgen.  Der Turm liegt auf der Landzunge südlich des Hafens.  Einige kostenlose Parkmöglichkeiten am Straßenrand.</p>
	<p><b>Anfahrt mit Bus oder Bahn</b>  k.A.</p>
	<p><b>Wanderung zur Burg</b>  k.A.</p>
	<p><b>Öffnungszeiten</b>  Nur Außenbesichtigung möglich.</p>
	<p><b>Eintrittspreise</b>  k.A.</p>



**Einschränkungen beim Fotografieren und Filmen**  
ohne Beschränkung



**Gastronomie auf der Burg**  
keine



**Öffentlicher Rastplatz**  
keiner



**Übernachtungsmöglichkeit auf der Burg**  
keine



**Zusatzinformation für Familien mit Kindern**  
k.A.



**Zugänglichkeit für Rollstuhlfahrer**  
Für Rollstuhlfahrer nicht erreichbar.

## Bilder



Klicken Sie in das jeweilige Bild, um es in voller Größe ansehen zu können!

## Grundriss

keine Grundriss verfügbar

## Historie

keine Daten verfügbar

## Literatur

-

## Webseiten mit weiterführenden Informationen

k.A.

## Änderungshistorie dieser Webseite

[31.01.2017] - Umstellung auf das neue Burgenwelt-Layout.

[11.06.2013] - Neuerstellung.

[zurück nach oben](#) | [zurück zur letzten besuchten Seite](#)

[Download diese Seite als PDF-Datei](#)

Alle Angaben ohne Gewähr! | Die Bilder auf dieser Webseite unterliegen dem Urheberrecht! | Letzte Aktualisierung dieser Seite: 31.01.2017 [CR]