



DOBRA KUĆA | DOBRE KUĆE | GUTE HAUS

[Weltweit](#) | [Europa](#) | [Kroatien](#) | [Gespanschaft Bjelovar-Bilogora](#) | [Dobra Kuća](#)

[Informationen für Besucher](#) | [Bilder](#) | [Grundriss](#) | [Historie](#) | [Literatur](#) | [Links](#)



Klicken Sie in das Bild, um es in voller Größe ansehen zu können!

Allgemeine Informationen

Der genaue Erbauungszeitraum liegt im Dunkeln.

Vom Bergfried aus soll man einen guten Blick zur Stupcanica gehabt haben.

Der Bergfried [A] liegt auf einen höher gelegenen Felsen nach Norden. Ein Gebäude mit drei Kellerräumen [B,C,D] befinden sich im Osten der Anlage. An der Umfassungsmauer schloss sich ein etwas vorgelagerter Turm nach Osten an.

Der Halbschalenturm und dem vermutlichen Torhaus im Süden der Anlage war wegen Überwucherung nichts zu sehen, sowie die Zisterne. (Stand 2018)

Der Felsen fällt zu drei Seiten [N, W, S] steil ab.

Informationen für Besucher

Geografische Lage (GPS)

WGS84: [45°36'23.7"N 17°19'12.1"E](#)

Höhe: ca. 325 m ü. NN



Topografische Karte/n

[Burg Dobra Kuća auf der Karte von OpenTopoMap](#)



Kontaktdaten

nicht verfügbar



Warnhinweise / Besondere Hinweise zur Besichtigung

k.A.



Anfahrt mit dem PKW

Parkmöglichkeiten am Straßenrand : 45.608332° 17.323111°



Anfahrt mit Bus oder Bahn

k.A.



Wanderung zur Burg

k.A.



Öffnungszeiten

ohne Einschränkung



Eintrittspreise
kostenlos



Einschränkungen beim Fotografieren und Filmen
ohne Beschränkung



Gastronomie auf der Burg
keine



Öffentlicher Rastplatz
keiner



Übernachtungsmöglichkeit auf der Burg
keine











Zusatzinformation für Familien mit Kindern
keine



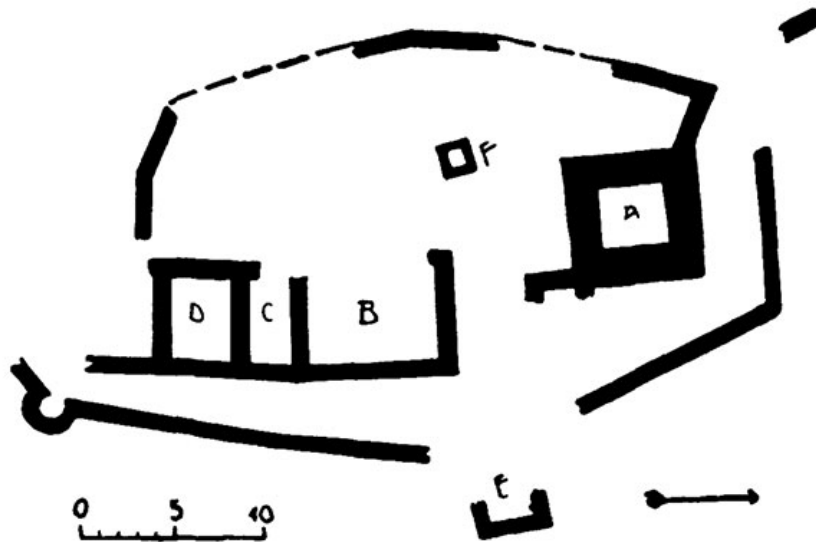
Zugänglichkeit für Rollstuhlfahrer
nicht möglich

Bilder



Klicken Sie in das jeweilige Bild, um es in voller Größe ansehen zu können!

Grundriss



Quelle: Szabo, Gjuro - Sredovječni gradovi u Hrvatskoj i Slavoniji | Zagreb, 1920

- A Bergfried
- B,C,D Wohnhaus mit drei Räumen
- E vorgelagerter Turm
- F Zisterne

Historie

Die Burg wurde im 14. Jahrhundert erbaut bzw. das erste Mal 1335 erwähnt, als der König Karl I. (Ungarn) das königliche Gut Čabradský Vrbovok (Slowakei) gegen Dobra Kuća eintauscht. Danach tauschte kroatisch-ungarische König Ludwig I. (Ungarn) Dobro Kuci gegen die Burg Greben ein. Nach der osmannischen Eroberung 1542 wurde die Burg nicht mehr genutzt.

Quelle: Zusammenfassung der unter [Literatur](#) angegebenen Dokumente.

Literatur

Hrvatski leksikon A-K, Naklada Leksikon d.o.o. | Zagreb, 1996

Szabo, Gjuro - Sredovječni gradovi u Hrvatskoj i Slavoniji | Zagreb, 1920

Webseiten mit weiterführenden Informationen

[Rekonstruktuion der Burg.](#)

Rekonstrukcija pretpostavljenog izgleda utvrde Dobra kuća

[zurück nach oben](#) | [zurück zur letzten besuchten Seite](#)

Download diese Seite als [PDF-Datei](#)

Alle Angaben ohne Gewähr! | Die Bilder auf dieser Webseite unterliegen dem Urheberrecht! | Letzte Aktualisierung dieser Seite: 20.03.2019 [SD]