



TVRĐAVA OSIJEK | FESTUNG ESZÉK

[Weltweit](#) | [Europa](#) | [Kroatien](#) | [Gespanschaft Osijek-Baranja](#) | [Osijek](#)

[Informationen für Besucher](#) | [Bilder](#) | [Grundriss](#) | [Historie](#) | [Literatur](#) | [Links](#)












Klicken Sie in das Bild, um es in voller Größe ansehen zu können!

Allgemeine Informationen

Die Festung liegt an der Donau.

Informationen für Besucher

	Geografische Lage (GPS) WGS84: 45°33'38.0"N 18°41'56.0"E Höhe: ca. 88 m ü. NN
	Topografische Karte/n Tvrdava Osijek auf der Karte von OpenTopoMap
	Kontaktdaten nicht verfügbar
	Warnhinweise / Besondere Hinweise zur Besichtigung k.A.
	Anfahrt mit dem PKW Parkmöglichkeiten an der Festung
	Anfahrt mit Bus oder Bahn k.A.
	Wanderung zur Burg k.A.
	Öffnungszeiten ohne Einschränkung
	Eintrittspreise kostenlos



Einschränkungen beim Fotografieren und Filmen
ohne Beschränkung



Gastronomie auf der Burg
Ja



Öffentlicher Rastplatz
keiner



Übernachtungsmöglichkeit auf der Burg
keine



Zusatzinformation für Familien mit Kindern
keine



Zugänglichkeit für Rollstuhlfahrer
weitesgehend möglich

Bilder



Klicken Sie in das jeweilige Bild, um es in voller Größe ansehen zu können!

Grundriss

kein Grundriss verfügbar

Historie

keine Daten verfügbar

Literatur

k.A.

Webseiten mit weiterführenden Informationen

[zurück nach oben](#) | [zurück zur letzten besuchten Seite](#)

Download diese Seite als [PDF-Datei](#)

Alle Angaben ohne Gewähr! | Die Bilder auf dieser Webseite unterliegen dem Urheberrecht! | Letzte Aktualisierung dieser Seite: 20.03.2019 [SD]

IMPRESSUM

© 2019



Gilla 166



Folgen

334 Follower