




## NEUBURG

[Weltweit](#) | [Europa](#) | [Österreich](#) | [Vorarlberg](#) | [Bezirk Feldkirch](#) | [Koblach](#)

[Informationen für Besucher](#) | [Bilder](#) | [Grundriss](#) | [Historie](#) | [Literatur](#) | [Links](#)



Klicken Sie in das Bild, um es in voller Größe ansehen zu können!

### Allgemeine Informationen

Ruine einer ehemals großen Burganlage aus dem 12. Jahrhundert, welche auf dem gleichnamigen Inselberg in der Rheintalebene steht.

### Informationen für Besucher



#### Geografische Lage (GPS)

WGS84: 47°19'29.6" N, 9°37'25.4" E  
Höhe: 460 m ü. NN



#### Topografische Karte/n

nicht verfügbar



#### Kontaktdaten

k.A.



#### Warnhinweise / Besondere Hinweise zur Besichtigung

k.A.



#### Anfahrt mit dem PKW

Rheintalautobahn A14 Abfahrt Nr. 29 Götzis. Auf der L59 Richtung Birken. Direkt vor dem Ort in die Schloßwald Straße abbiegen.  
Die Burg liegt im Wald oberhalb des Bauernhofes.  
Kostenlos Parkmöglichkeiten am Straßenrand.



#### Anfahrt mit Bus oder Bahn

k.A.



#### Wanderung zur Burg

k.A.



#### Öffnungszeiten

Besichtigung jederzeit möglich.



#### Eintrittspreise

kostenlos



#### Einschränkungen beim Fotografieren und Filmen

ohne Beschränkung

**Gastronomie auf der Burg**

keine

**Öffentlicher Rastplatz**

keiner

**Übernachtungsmöglichkeit auf der Burg**

keine

**Zusatzinformation für Familien mit Kindern**

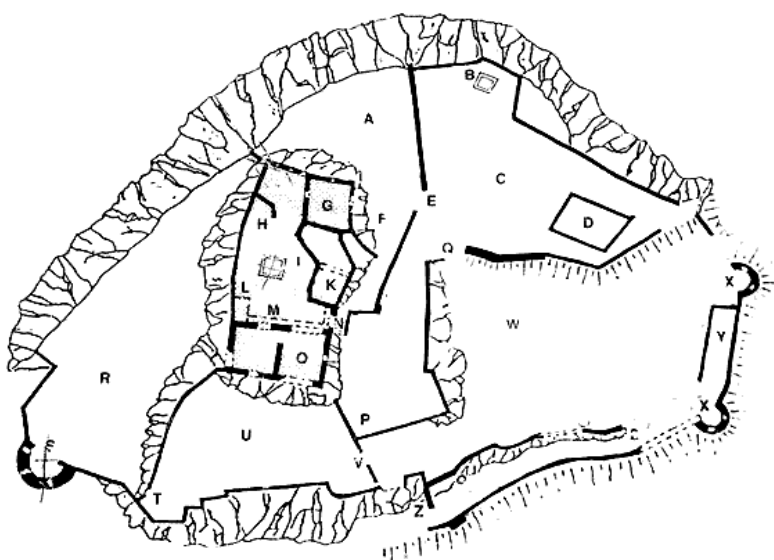
k.A.

**Zugänglichkeit für Rollstuhlfahrer**

Für Rollstuhlfahrer nicht erreichbar.

**Bilder**

Klicken Sie in das jeweilige Bild, um es in voller Größe ansehen zu können!

**Grundriss**

- A. Vorplatz
- B. Zisterne
- C. Besatzungshof
- D. Besatzungsgebäude
- E. Abschnittsmauer
- F. Tor mit Torzwinger
- G. Wohngebäude
- H. Innerer Burghof
- I. Zisterne
- J. Zisterne
- K. Bergfried
- L. Schuppen
- M. Ehemaliger Laufgang im 1. Obergeschoss
- N. Hauptburgtor
- O. Palas
- P. Bastei
- Q. Abschnittstor
- R. Hinterer Burghof
- S. Gefängnisturm
- T. Pforte
- U. Weingarten
- V. Pforte
- W. Äußere Burghof
- X. Rondelle
- Y. Wirtschaftsgebäude
- Z. Äußeres Burgtor mit Zwinger

Quelle: Hinweistafel an der Burg - Voralberger Landesmuseumsverein - burgenkundlicher Ausschuß nach Franz Huber, 1984  
(durch Autor leicht aktualisiert)

**Historie**

|               |  |
|---------------|--|
| 1152          | Erste Erwähnung der Burg in einer Urkunde Herzogs Welf VI.   |
| 1166 - 1167   | Pfalzgraf Hugo von Tübingen befindet sich auf der Burg in Gefangenschaft der Welfen.   |
| um 1170       | Neuburg kommt an die Hohenstaufen.   |
| 1254          | Die Burg wird reichsunmittelbare Herrschaft. Die Ritter von Neuburg (-Tumb) sind Verwalter.  |
| 8. April 1363 | Verkauf der Burg samt 6 Edelleuten und 80 Steuerpflichtigen an das Haus Habsburg-Österreich. Burgvögte übernehmen die Verwaltung dieser ersten Erwerbung der Habsburger in Voralberg. Einer der Vögte war der Minnesänger Graf Hugo III. |

|         |   |
|---------|---|
| 1647    | Schwedische Besatzung (90 Mann).  |
| 1767    | Die neue Waffentechnik hatte die strategische Bedeutung reduziert. Die Burg wird zum Abbruch verkauft. Die Burg wird Ruine. |
| ab 1985 | Umfangreiche Erhaltungs- und Restaurierungsarbeiten.  |

Quelle: Hinweistafel an der Burg - Voralberger Landesmuseumsverein - Burgenkundlicher Ausschuß nach Franz Huber. 1984.

## Literatur

Stenzel, Gerhard - Von Burg zu Burg in Österreich | Wien, 1973

## Webseiten mit weiterführenden Informationen

k.A.

## Änderungshistorie dieser Webseite

[31.10.2017] - Umstellung auf das neue Burgenwelt-Layout.

[15.12.2010] - Neuerstellung.

[zurück nach oben](#) | [zurück zur letzten besuchten Seite](#)


Download diese Seite als [PDF-Datei](#)

Alle Angaben ohne Gewähr! | Die Bilder auf dieser Webseite unterliegen dem Urheberrecht! | Letzte Aktualisierung dieser Seite: 31.10.2017 [CR]

IMPRESSUM

© 2017

  Gefällt mir 147

  Folgen 230 Follower