



CASTELO BRANCO | CASTELO DOS TEMPLARIOS

[Weltweit](#) | [Europa](#) | [Portugal](#) | [Região do Centro](#) | [Distrito de Castelo Branco](#) | [Castelo Branco](#)

[Informationen für Besucher](#) | [Bilder](#) | [Grundriss](#) | [Historie](#) | [Literatur](#) | [Links](#)



Quelle: Schautafel auf dem Burgberg

Klicken Sie in das jeweilige Bild, um es in voller Größe ansehen zu können!

Allgemeine Informationen

Lage	Castelo Branco hatte im Mittelalter Bedeutung als Sitz der Tempelritter, die von hier aus die Region Beira gegen Mauren verteidigten. Auf einem Felsporn über der gleichnamigen Stadt.
Nutzung	öffentliche Parkanlage
Bau/Zustand	Ruine
Typologie	Höhenburg
Sehenswert	⇒ Von der einst bedeutsamen Templerburg sind nur noch Mauerreste und zwei Türme erhalten. Dennoch lohnt der Panoramablick vom Burgberg. Ein Besuch lässt sich gut mit den prächtigen päpstlichen Gärten im Ort und einer Besichtigung der historischen Altstadt verbinden.
Bewertung	Die Historie und Anlage der Burg sind vor Ort gut dokumentiert.

Informationen für Besucher



Geografische Lage (GPS)

WGS84: [39°49'32.1"N 7°29'49.5"W](#)
Höhe: ca. 470 m ü. NN



Topografische Karte/n

nicht verfügbar



Kontaktdaten

k.A.



Warnhinweise / Besondere Hinweise zur Besichtigung

k.A.



Anfahrt mit dem PKW

Castelo Branco liegt an der Autobahn A-23. Kostenlose Parkplätze auf dem Burgberg.



Anfahrt mit Bus oder Bahn

k.A.



Wanderung zur Burg

k.A.



Öffnungszeiten
ganztäglich offen zugänglich



Eintrittspreise
-



Einschränkungen beim Fotografieren und Filmen
ohne Beschränkung



Gastronomie auf der Burg
keine



Öffentlicher Rastplatz
Sitzbänke im Burgareal



Übernachtungsmöglichkeit auf der Burg
keine







Zusatzinformation für Familien mit Kindern
k.A.



Zugänglichkeit für Rollstuhlfahrer
Das Burgplateau ist vom Parkplatz aus zugänglich, die Wehrgänge und der Übergang von der einstigen Vor- in die Kernburg nur über Stufen möglich.

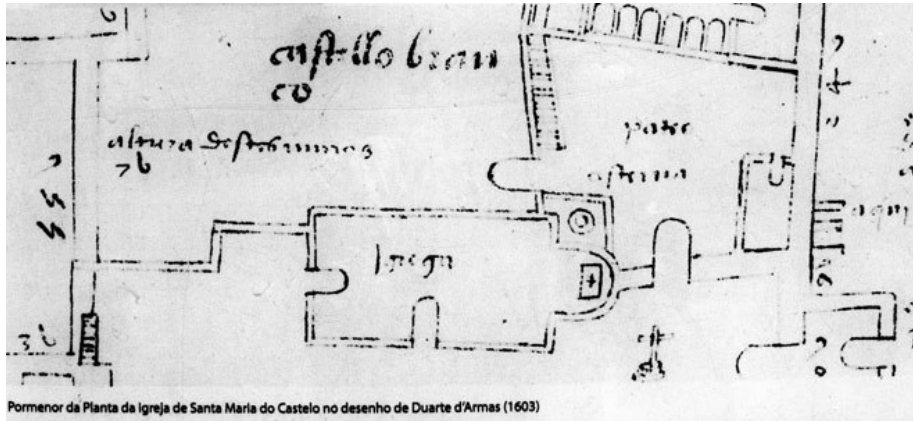
Bilder





Klicken Sie in das jeweilige Bild, um es in voller Größe ansehen zu können!

Grundriss



Pormenor da Planta da Igreja de Santa Maria do Castelo no desenho de Duarte d'Armas (1603)

Quelle: Infotafeln auf dem Burgberg



Quelle: Infotafeln auf dem Burgberg

Historie

8./9. Jhdt. - die maurischen Herrscher der Region errichten auf dem Hügel, der die heutige Stadt Castelo Branco überblickt, eine Festung (port.: Alcaçova). Möglicherweise nutzen sie einen Vorgängerbau aus der Zeit der römischen Herrschaft.

1165 - im Zuge der Reconquista schenkt der portugiesische König Afonso Henriques die gesamte Region Beira dem Templerorden, der sie gegen Angriffe der Mauren verteidigen soll.

13. Jhdt. - ein Schenkungsdokument belegt, dass auch der Ort Vila Franca da Cardosa an die Templer fällt. Sie errichten dort ein Dorf und eine Burg, die sie Castelo Branco (Weiße Burg) nennen. Das Dorf wächst schnell, schon 1285 müssen die Mauern erweitert werden.

Quellen: Infotafeln auf dem Burgberg.

Literatur

Webseiten mit weiterführenden Informationen

Sonstiges

-

Änderungshistorie dieser Webseite

[24.01.2021] - Neuerstellung.

[zurück nach oben](#) | [zurück zur letzten besuchten Seite](#)

Download diese Seite als [PDF-Datei](#)

Alle Angaben ohne Gewähr! | Die Bilder auf dieser Webseite unterliegen dem Urheberrecht! | Letzte Aktualisierung dieser Seite: 24.01.2021 [SD]

