



## FORTALEZA E MURALHAS DE PENICHE

[Weltweit](#) | [Europa](#) | [Portugal](#) | [Região do Centro](#) | [Distrito de Leiria](#) | [Peniche](#)

[Informationen für Besucher](#) | [Bilder](#) | [Grundriss](#) | [Historie](#) | [Literatur](#) | [Links](#)



Klicken Sie in das Bild, um es in voller Größe ansehen zu können!

### Allgemeine Informationen

Die Stadt Peniche befindet sich auf einer im Atlantik gelegene Halbinsel. Da die Felswände größtenteils einen natürlichen Schutz boten, wurden die starken Befestigungsanlagen fast ausschließlich auf der Seite zum Festland errichtet. An deren südlichem Ende liegt die Festung, die zusätzlich die Einfahrt in den Hafen absicherte. Als Besucher des hier eingerichteten Stadtmuseum von Peniche hat man auch Zugang zu einigen Zellen des ehemaligen Gefängnisses. Außerhalb der Museumsöffnungszeiten ist auch der Festungshof verschlossen.

### Informationen für Besucher



#### Geografische Lage (GPS)

WGS84: [39°21'12" N 09°22'55" W](#)  
Höhe: ca. 9 m ü. NN



#### Topografische Karte/n

nicht verfügbar



#### Kontaktdaten

Fortaleza de Peniche | Campo da República, 609 | 2520-609, Peniche  
Tel.: +351 262 798 028 | eMail: [geral@mnrl.dgpc.pt](mailto:geral@mnrl.dgpc.pt)



#### Warnhinweise / Besondere Hinweise zur Besichtigung

keine



#### Anfahrt mit dem PKW

Peniche liegt ca. 100 km nördlich von Lissabon  
NAVI (Parkplatz): Campo da República, Peniche. Der Parkplatz (gebührenfrei) befindet sich direkt neben der Festung.



#### Anfahrt mit Bus oder Bahn

k.A.



#### Wanderung zur Burg

k.A.



#### Öffnungszeiten

Nationalmuseum für Widerstand und Freiheit: Vorübergehend geschlossen  
Öffnungszeiten (Stand 2020):  
Dienstag bis Freitag: 9:00 bis 12:30 Uhr und 14:00 bis 17:30 Uhr  
Samstag, Sonntag und Feiertage: 10:00 bis 12:30 Uhr und 14:00 bis 17:30 Uhr (Letzter Einlass jew. 30 Minuten vor Schließung)  
Während der Öffnungszeiten des Museums ist der Hof der Festung frei zugänglich.  
Bitte prüfen Sie hier die aktuellen [Öffnungszeiten](#).



#### Eintrittspreise

kostenlos  
Bitte prüfen Sie hier die aktuellen [Eintrittspreise](#).



#### Einschränkungen beim Fotografieren und Filmen

Aussenanlagen: ohne Beschränkung  
Museumsbereich: keine Angaben



**Gastronomie auf der Burg**  
keine



**Öffentlicher Rastplatz**  
keiner



**Übernachtungsmöglichkeit auf der Burg**  
keine







**Zusatzinformation für Familien mit Kindern**  
k.A.



**Zugänglichkeit für Rollstuhlfahrer**  
Weitestgehend barrierefrei bis zum Festungshof (Museum noch nicht).

## Bilder





Klicken Sie in das jeweilige Bild, um es in voller Größe ansehen zu können!

## Grundriss

kein Grundriss verfügbar

## Historie

Die Fortaleza de Peniche wurde von 1557 bis 1570 errichtet und wurde in der Folgezeit ständig umgebaut und erweitert. In der Zeit des faschistischen Estado Novo war das Fort eines der berühmtesten Gefängnisse für Regimekritiker.

Quelle: Zusammenfassung der unter [Literatur](#) angegebenen Dokumente.

## Literatur

Fohrer, Eberhard & Johannes Beck – Reisehandbuch Portugal | Erlangen 1997.

Gil, Julio & Cabrita Augusto - The finest castles in Portugal | Lissabon/Sao Paulo, 1986 | S. 148-151.

## Webseiten mit weiterführenden Informationen

-

## Sonstiges

[Video 1: Luftaufnahmen der Festung](#)

[Video 2: Luftaufnahmen der Festung](#)

## Änderungshistorie dieser Webseite

[17.09.2023] - Neuerstellung.

[zurück nach oben](#) | [zurück zur letzten besuchten Seite](#)

[Download diese Seite als PDF-Datei](#)

Alle Angaben ohne Gewähr! | Die Bilder auf dieser Webseite unterliegen dem Urheberrecht! | Letzte Aktualisierung dieser Seite: 17.09.2023 [OK]