



KIRCHENBURG

[Weltweit](#) | [Europa](#) | [Rumänien](#) | [Județul Sibiu](#) | [Axente Sever \(Frauendorf\)](#)

[Informationen für Besucher](#) | [Bilder](#) | [Grundriss](#) | [Historie](#) | [Literatur](#) | [Links](#)














Klicken Sie in das Bild, um es in voller Größe ansehen zu können!

Allgemeine Informationen

Die Kirchenburg, eine ganz aus Bruchsteinen errichtete hochgotische Saalkirche aus dem 14. Jahrhundert, wurde Ende des 15. Jahrhunderts befestigt. Es beeindruckt der massive Glockenturm, der über dem Chor errichtet worden ist.

Informationen für Besucher

	Geografische Lage (GPS) WGS84: 46°05'31.9" N, 24°12'50.4" E Höhe: 306 m ü. NN
	Topografische Karte/n nicht verfügbar
	Kontaktdaten k.A.
	Warnhinweise / Besondere Hinweise zur Besichtigung k.A.
	Anfahrt mit dem PKW Kostenlose Parkmöglichkeiten vor der Kirche.
	Anfahrt mit Bus oder Bahn k.A.
	Wanderung zur Burg k.A.
	Öffnungszeiten k.A.
	Eintrittspreise k.A.
	Einschränkungen beim Fotografieren und Filmen k.A.
	Gastronomie auf der Burg keine



Öffentlicher Rastplatz
k.A.



Übernachtungsmöglichkeit auf der Burg
keine



Zusatzinformation für Familien mit Kindern
k.A.



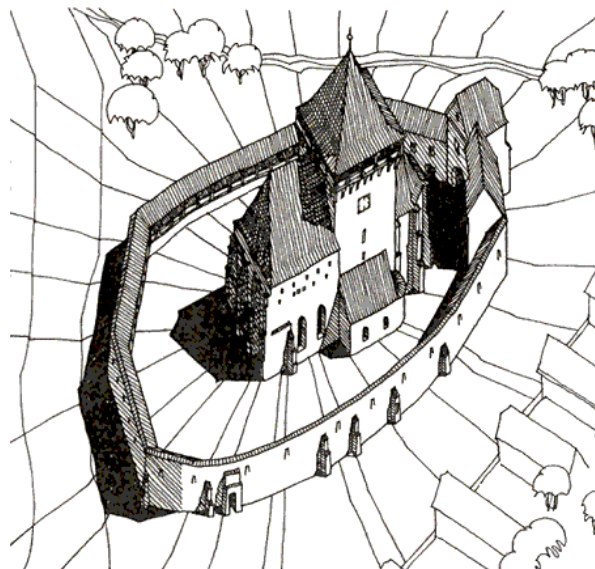
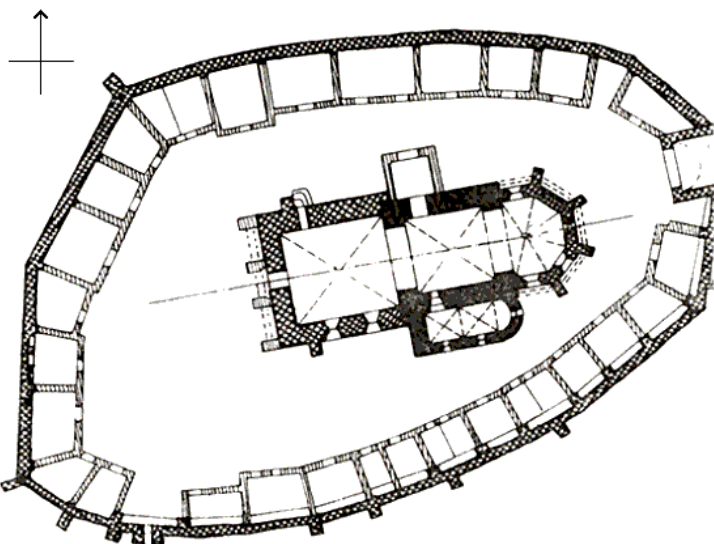
Zugänglichkeit für Rollstuhlfahrer
k.A.

Bilder



Klicken Sie in das jeweilige Bild, um es in voller Größe ansehen zu können!

Grundriss



Quelle: Fabini, Hermann - Atlas der siebenbürgisch-sächsischen Kirchenburgen und Dorfkirchen. Bd. 1 | Hermannstadt, 2002
(durch Autor leicht aktualisiert)

Historie

keine Daten verfügbar

Literatur

Fabini, Hermann - Atlas der siebenbürgisch-sächsischen Kirchenburgen und Dorfkirchen. Bd. 1 | Hermannstadt, 2002

Webseiten mit weiterführenden Informationen

k.A.

[zurück nach oben](#) | [zurück zur letzten besuchten Seite](#)

[Download diese Seite als PDF-Datei](#)

