



TURNUL LIPOVITA

[Weltweit](#) | [Europa](#) | [Rumänien](#) | [Judetul Arad](#) | [Lipova \(Lippa\)](#)

[Informationen für Besucher](#) | [Bilder](#) | [Grundriss](#) | [Historie](#) | [Literatur](#) | [Links](#)







Klicken Sie in das Bild, um es in voller Größe ansehen zu können!

Allgemeine Informationen

Ruine eines Wohnturms aus dem 13. Jahrhundert, mit den Außenmaßen von 8,20x8,30 m und einer inneren Größe von 4,30x4,30 m. Ungewöhnlich ist, dass der Turm nicht auf der mit 213 m höchsten Stelle des Burgberges errichtet wurde, sondern etwas tiefer, rund 250 m westlich davon. In Nord-Süd-Ausrichtung trennt im Westen ein Graben den Turm vom Hügel-Rücken.

Informationen für Besucher

	Geografische Lage (GPS) WGS84: 46°05'51.1" N, 21°44'41.6" E Höhe: 206 m ü. NN
	Topografische Karte/n nicht verfügbar
	Kontaktdaten k.A.
	Warnhinweise / Besondere Hinweise zur Besichtigung k.A.
	Anfahrt mit dem PKW Von Arad oder Deva auf der E58 nach Lipova. Über die Brücke ins Zentrum und von dort am Fluss Mures entlang Richtung Ususau. Den Burgberg umfahren, dahinter auf der rechten Seite parken. Parkmöglichkeiten am Burgberg.
	Anfahrt mit Bus oder Bahn k.A.
	Wanderung zur Burg Vom Parkplatz aus, nach kurzem Stück rechts durch den Wald aufsteigen und oben links. Für den anfangs etwas steileren Weg benötigt man etwa 10-15 Minuten.
	Öffnungszeiten Besichtigung jederzeit möglich.
	Eintrittspreise kostenlos



Einschränkungen beim Fotografieren und Filmen
k.A.



Gastronomie auf der Burg
keine



Öffentlicher Rastplatz
k.A.



Übernachtungsmöglichkeit auf der Burg
keine



Zusatzinformation für Familien mit Kindern
k.A.



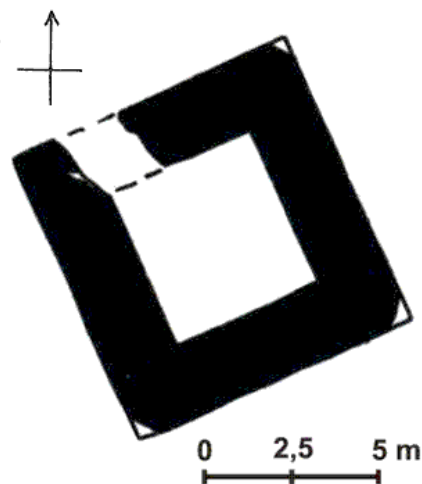
Zugänglichkeit für Rollstuhlfahrer
Für Rollstuhlfahrer nicht möglich.

Bilder



Klicken Sie in das jeweilige Bild, um es in voller Größe ansehen zu können!

Grundriss



Quelle: Rusu, Adrian Andrei - Karpaten Castelar. Burgen und Schlösser in Siebenbürgen und den angrenzenden Gebieten (sec. XIII-XIV) | Cluj-Napoca, 2005
(durch Autor leicht aktualisiert)

Historie

Der Wohnturm (ung. lakotorony) wurde 1278 erstmals urkundlich erwähnt und war vermutlich im Besitz der Adelsfamilie Lipozy.

Der Turm fiel bereits im 14. Jahrhundert.

Quelle: Zusammenfassung der unter [Literatur](#) angegebenen Dokumente.

Literatur

Rusu, Adrian Andrei - Karpaten Castelar. Burgen und Schlösser in Siebenbürgen und den angrenzenden Gebieten (sec. XIII-XIV) | Cluj-Napoca, 2005

Webseiten mit weiterführenden Informationen

k.A.

[zurück nach oben](#) | [zurück zur letzten besuchten Seite](#)

[Download diese Seite als PDF-Datei](#)

Alle Angaben ohne Gewähr! | Die Bilder auf dieser Webseite unterliegen dem Urheberrecht! | Letzte Aktualisierung dieser Seite: 16.04.2015 [CR]