



BURGSTELLE FRÜNDSBERG

[Weltweit](#) | [Europa](#) | [Schweiz](#) | [Kanton St. Gallen](#) | [Wahlkreis See-Gaster](#) | [Goldingen](#)

[Informationen für Besucher](#) | [Bilder](#) | [Grundriss](#) | [Historie](#) | [Literatur](#) | [Links](#)



Klicken Sie in das Bild, um es in voller Größe ansehen zu können!

Allgemeine Informationen

Markante, durch zwei Gräben geschützte Burgstelle auf einem bewaldeten Geländevorsprung. Im 13. Jhdt. Sitz der Ritter von Fründsberg. Der tiefe innere Burggraben wurde aus dem Nagelfluhfels gehauen, wobei ein heute noch vorhandener Pfeiler ausgespart wurde. Mauerreste sind keine mehr erkennbar.

Informationen für Besucher



GPS

Geografische Lage (GPS)














WGS84: [47° 17' 01.10" N](#), [08° 56' 28.38" E](#)

Höhe: 960 m ü. M



Topografische Karte/n

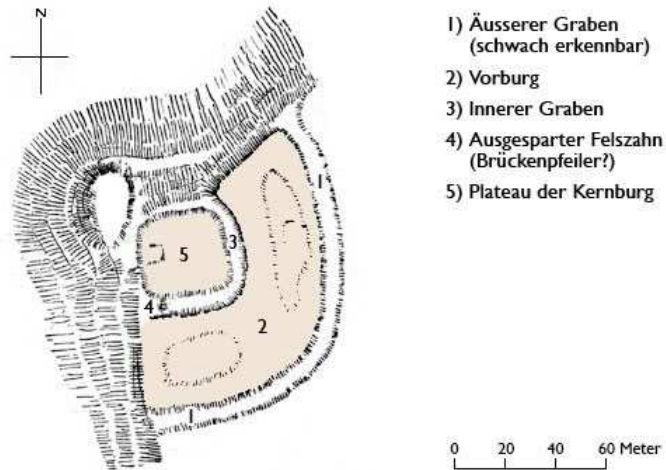
Schweizer Landeskarte: [713.670](#) / [238.060](#)

	Kontaktdaten k.A.
	Warnhinweise / Besondere Hinweise zur Besichtigung keine
	Anfahrt mit dem PKW Ab <u>Rapperswil</u> -Jona der Hauptstrasse 15 in nordöstlicher Richtung über Rüti bis nach Wald folgen. Im Zentrum abbiegen auf die Sanatoriumstrasse bzw. Hittenbergstrasse, die zur Zürcher Höhenklinik Faltigberg hinauf führt. Vor der Klinik links halten und der Strasse bis zum Ende beim Weiler Chrinnen folgen. Parkplätze vorhanden.
	Anfahrt mit Bus oder Bahn Wald ist per S-Bahn oder Bus gut erreichbar. Vom Bahnhof aus gibt es regelmässige Postauto-Verbindungen zur Höhenklinik Faltigberg.
	Wanderung zur Burg Ab Faltigberg bzw. dem Parkplatz führt ein Wanderweg in Richtung Schwarzenberg bis in den Sattel oberhalb des Weilers Chrinnen. Dort dem Weg nach Oberholz bis hinab zum Waldrand folgen und nun links immer oberhalb des Waldes bis zur Burgstelle weitergehen (kein Weg vorhanden). Eine genaue Karte ist dringend zu empfehlen.
	Öffnungszeiten ohne Einschränkung
	Eintrittspreise kostenlos
	Einschränkungen beim Fotografieren und Filmen ohne Beschränkung
	Gastronomie auf der Burg keine
	Öffentlicher Rastplatz keiner
	Übernachtungsmöglichkeit auf der Burg keine
	Zusatzinformation für Familien mit Kindern keine
	Zugänglichkeit für Rollstuhlfahrer nicht möglich



Klicken Sie in das jeweilige Bild, um es in voller Größe ansehen zu können!

Grundriss



- 1) Äusserer Graben (schwach erkennbar)
- 2) Vorburg
- 3) Innerer Graben
- 4) Ausgesparter Felszahn (Brückenpfeiler?)
- 5) Plateau der Kernburg

Quelle: Zeller-Werdmüller, Heinrich - Zürcherische Burgen | In: Mitteilungen der Antiquarischen Gesellschaft in Zürich, 48./49. Jhrg. | Zürich, 1894/1895 | S. 310 | überarbeitet von O. Steimann, 2007

Historie

Fründsberg war einst eine jener vielen kleinen Rodungsburgen, wie sie in der Umgebung des Dorfes Wald gehäuft auftreten. Auf einem nach Westen ausgerichteten Geländevorsprung aus Nagelfluh stand einst die Kernburg. Sie war vom Berg durch einen bis zu 8 Meter tiefen, steilwandigen Graben abgetrennt. An dessen südlichem Ende, wo er am tiefsten ist, wurde in der Grabensohle ein Pfeiler ausgespart, der vermutlich die Zugangsbrücke stützte. Ein breites, unebenes Gelände bildete die Vorburg, vor welcher ein zweiter, viel weniger ausgeprägter Graben folgte. Im 16. Jhdt. berichtet der Chronist Johannes Stumpf, die Burg soll aus einem Holzbau in Form eines Blockhauses bestanden haben. Auf dem Plateau der Kernburg waren allerdings um 1900 noch Mauerreste erkennbar – ob von einem Turmfundament oder einer Ringmauer, ist nicht bekannt. Heute ist von diesen Spuren nichts mehr sichtbar.

Mit «R. Vruht miles de Fruntsberc» tritt 1259 jener Ritter als Zeuge in einer Urkunde in Erscheinung, der wohl als Erbauer der Burg zu gelten hat. Wie die umliegenden Burgen war Fründsberg damals Sitz eines Ministerialengeschlechts und Zentrum einer kleinen Rodungsherrschaft. 1276 und 1277 nennen die Urkunden einen Werner von Fründsberg. Die Burg selbst wird 1280 als «Fruntsperg» erstmals explizit genannt. Über ihren Abgang ist nichts bekannt. Später wurde der markante Nagelfluhkopf der Kernburg als ein Grenzpunkt zwischen den Kantonen Zürich und St. Gallen bestimmt. Heute verläuft die offizielle Grenze allerdings wenige Meter unterhalb der Burg, weshalb diese – entgegen einigen älteren Verzeichnissen – eindeutig dem st. gallischen Gebiet zuzurechnen ist.

Quellen: Zusammenfassung der unter [Literatur](#) angegebenen Dokumente

Literatur

Boxler, Heinrich - Die Burgnamengebung in der Nordostschweiz und in Graubünden [Studia Onomastica Helvetica, Bd. 2] | 2. Aufl. | Arbon, 1991 | S. 160

Felder, Gottlieb - Die Burgen der Kantone St. Gallen und Appenzell, 2. Teil [51. Neujahrsblatt des Historischen Vereins des Kantons St. Gallen] | St. Gallen, 1911 | S. 60-61

Fietz, Hermann - Die Kunstdenkmäler des Kantons Zürich, Bd. II: Die Bezirke Bülach, Dielsdorf, Hinwil, Horgen und Meilen | Basel, 1943 | S. 248

Strickler, Gustav - Geschichte der Herrschaft Grüningen | Zürich, 1908 | S. 28-29

Zeller-Werdmüller, Heinrich - Zürcherische Burgen | In: Mitteilungen der Antiquarischen Gesellschaft in Zürich, 48./49. Jhrg. | Zürich, 1894/1895 | S. 310

Webseiten mit weiterführenden Informationen

-

[zurück nach oben](#) | [zurück zur letzten besuchten Seite](#)

Download diese Seite als [PDF-Datei](#)

Alle Angaben ohne Gewähr! | Die Bilder auf dieser Webseite unterliegen dem Urheberrecht! | Letzte Aktualisierung dieser Seite: 08.01.2015 [OS]

IMPRESSUM

© 2015

