



FORT SAN CRISTÓBAL

[Weltweit](#) | [Europa](#) | [Spanien](#) | [Extremadura](#) | [Provinz Badajoz](#) | [Badajoz](#)

[Informationen für Besucher](#) | [Bilder](#) | [Grundriss](#) | [Historie](#) | [Literatur](#) | [Links](#)



Klicken Sie in das Bild, um es in voller Größe ansehen zu können!

Allgemeine Informationen

Lage	Das Fort San Cristobal wurde 1641 als erster und westlichster Teil der neuen Stadtbefestigung des 17. Jahrhunderts als bastionierte Anlage errichtet, um die Stadt vor Beschuss von dieser erhöhten Stellung jenseits des Flusses Guadiana zu schützen. Es diente in unterschiedlichen Funktionen bis ins 20. Jahrhundert. Auf dem San Cristobal Hügel auf dem rechten Flussufer des Guadiana.
Nutzung	Museum
Bau/Zustand	Restauriert
Typologie	Festung
Sehenswert	⇒ Die Festung San Cristobal bietet einen hervorragenden Blick auf die Alcazaba und Festungsanlagen von Badajoz. Vom Fort aus kann man bis zur Festung Elvas auf portugiesischer Seite sehen.
Bewertung	Gut dokumentierter Festungsbau aus dem 17. Jahrhundert, der mehreren Belagerungen und Beschießungen standhielt.

Informationen für Besucher



Geografische Lage (GPS)

WGS84: [38°53'18.5"N 6°58'21.7"W](#)
Höhe: 184 m ü. NN



Topografische Karte/n

[Fort San Cristóbal auf der Karte von OpenTopoMap](#)



Kontaktdaten

Cerro de San Cristóbal

06007 Badajoz

Spanien
Tel.: +34 924224981



Warnhinweise / Besondere Hinweise zur Besichtigung

k.A.



Anfahrt mit dem PKW

Badajoz liegt an der von Madrid kommenden Autovía A-5.
Kostenlose Parkplätze an der Festung



Anfahrt mit Bus oder Bahn

k.A.



Wanderung zur Burg

Von der Puerta de Palmas gelangt man in etwa einer Viertelstunde zur Festung.



Öffnungszeiten

Werktags geschlossen, Sa. und So. 11-14 Uhr



Eintrittspreise

Eintritt frei



Einschränkungen beim Fotografieren und Filmen

ohne Beschränkung



Gastronomie auf der Burg

keine



Öffentlicher Rastplatz

keiner



Übernachtungsmöglichkeit auf der Burg

keine



Zusatzinformation für Familien mit Kindern



k.A.



Zugänglichkeit für Rollstuhlfahrer

barrierefrei

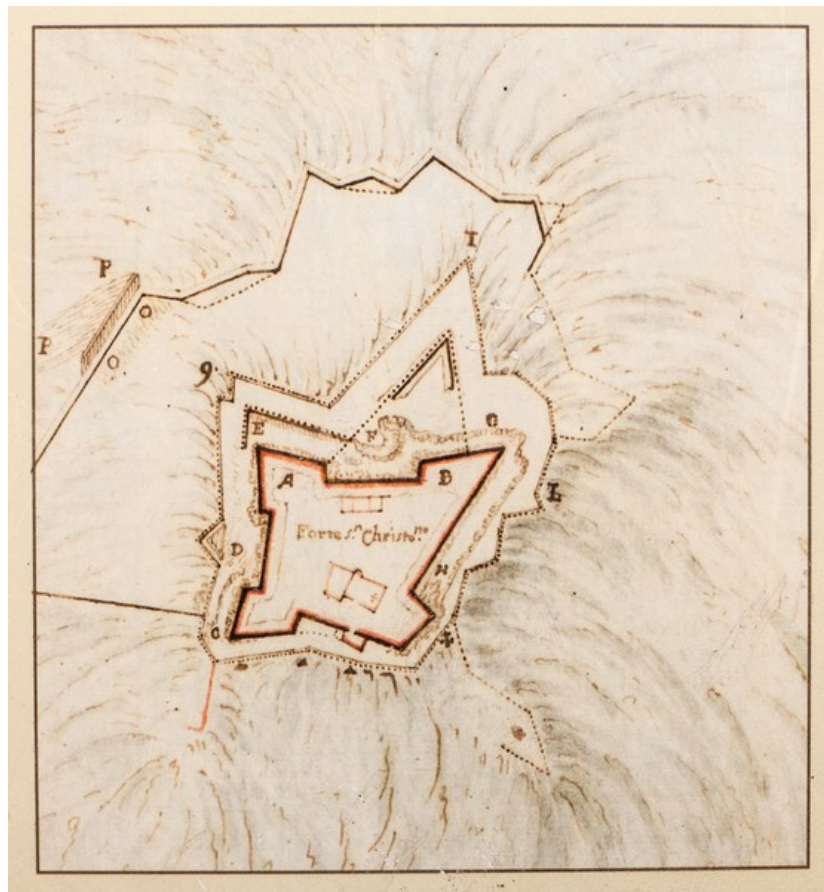
Bilder





Klicken Sie in das jeweilige Bild, um es in voller Größe ansehen zu können!

Grundriss



Quelle: Infotafeln an der Festung



Quelle: Infotafeln an der Festung

Historie

1641 - Das Fort San Cristobal wird zu Beginn des Portugiesischen Restaurationskriegs zwischen Spanien und Portugal errichtet. Es soll die Grenzstadt Badajoz vor Beschießung von der erhöhten Position des San Cristobal Hügels am rechten Flussufer des Guadiana schützen. Es hat eine grob viereckige Form mit zwei Bastionen und zwei Halbbastionen, die trotz diverser Umgestaltungen im 17. und 18. Jahrhundert beibehalten wird.

Ende 19. Jhdt. - Das Fort erhält eine neue Bestimmung als Militärgefängnis, im Innenbereich entstehen eine Kommandantur und separate Gebäude für gefangene Offiziere und Mannschaften

1943 - die Haftgebäude werden umgebaut und erweitert.

1972 - die Stadt Badajoz erwirbt die Festung.

Quelle: Infotafeln an der Festung

Literatur

-

Webseiten mit weiterführenden Informationen

turismo.aytobadajoz.es
Fort San Cristóbal (Geschichte, Video)

Änderungshistorie dieser Webseite

[19.12.2020] - Neuerstellung.

IMPRESSUM

© 2020



@Burgenwelt folgen

495 Follower



857

Gefällt

Teilen