



TORRE DE BENAGALBÓN

[Weltweit](#) | [Europa](#) | [Spanien](#) | [Andalusien](#) | [Provinz Málaga](#) | [Benagalbón](#)

[Informationen für Besucher](#) | [Bilder](#) | [Grundriss](#) | [Historie](#) | [Literatur](#) | [Links](#)










Klicken Sie in das Bild, um es in voller Größe ansehen zu können!

Allgemeine Informationen

Bedeutung	Einer der Küstenwachtürme (Torre).
Lage	Steht auf einer leichten Anhöhe und gewährt einen guten Blick übers Meer und Land.
Nutzung	k.A.
Bau/Zustand	k.A.
Typologie	Turm
Sehenswert	k.A.
Bewertung	<ul style="list-style-type: none">k.A.

Informationen für Besucher

	Geografische Lage (GPS) WGS84: 36°42'44.1"N, 4°15'17.8"W Höhe: 17 m ü. NN
	Topografische Karte/n Torre de Benagalbóna auf der Karte von OpenTopoMap
	Kontaktdaten k.A.
	Warnhinweise / Besondere Hinweise zur Besichtigung k.A.
	Anfahrt mit dem PKW Liegt an der Küstenstrasse. Parkmöglichkeiten direkt am Turm.
	Anfahrt mit Bus oder Bahn k.A.
	Wanderung zur Burg k.A.



Öffnungszeiten
k.A.



Eintrittspreise
nicht bekannt



Einschränkungen beim Fotografieren und Filmen
ohne Beschränkung



Gastronomie auf der Burg
keine



Öffentlicher Rastplatz
keiner



Übernachtungsmöglichkeit auf der Burg
keine



Zusatzinformation für Familien mit Kindern
k.A.



Zugänglichkeit für Rollstuhlfahrer
Eingeschränkt möglich.

Bilder



Klicken Sie in das jeweilige Bild, um es in voller Größe ansehen zu können!

Grundriss

keine Grundriss verfügbar

Historie

keine Daten verfügbar

Literatur

Editorial Everest León - Castillo de Espana, Band 1 - 3 | Leon-La Coruna, 1997

Webseiten mit weiterführenden Informationen

k.A.

Sonstiges

-

Änderungshistorie dieser Webseite

[01.01.2018] - Neuerstellung.

