



CASTELL DE SANT ANTONI

Weltweit | [Europa](#) | [Spanien](#) | [Balearische Inseln](#) | [Menorca](#) | [Fornells](#)

[Informationen für Besucher](#) | [Bilder](#) | [Grundriss](#) | [Historie](#) | [Literatur](#) | [Links](#)












Klicken Sie in das Bild, um es in voller Größe ansehen zu können!

Allgemeine Informationen

Die Festung Sant Antoni an der Bucht von Fornells wurde 1637 als Reaktion auf folgenschwere Piratenangriffen auf die Städte Maó und Ciutadella errichtet. Mit der Gründung der Festung erfolgte auch die Gründung des Ortes Fornells, dessen Schicksal eng an das der Festung geknüpft war. Als die Festung ab 1782 an Bedeutung verlor, bedeutete dies auch den Niedergang des Ortes, der sich aber als Fischerort und Tourismuszentrum etablieren konnte. Die Überreste der geschleiften Anlage wurden in den letzten Jahren ausgegraben und konserviert. Heute sind Reste der Patios und der Nordostbastion zu besichtigen.

Informationen für Besucher

	<p>Geografische Lage (GPS) WGS84: 40°03'26.4" N, 4°07'59.4" W Höhe: 1 m ü. NN</p>
	<p>Topografische Karte/n nicht verfügbar</p>
	<p>Kontaktdaten k.A.</p>
	<p>Warnhinweise / Besondere Hinweise zur Besichtigung k.A.</p>
	<p>Anfahrt mit dem PKW Fornells liegt im Norden Menorcas. Die Reste der Festung befinden sich unmittelbar an der Westküste der Bucht von Fornells, wenige hundert Meter nördlich des Hafens.</p>
	<p>Anfahrt mit Bus oder Bahn k.A.</p>
	<p>Wanderung zur Burg k.A.</p>
	<p>Öffnungszeiten Besichtigung jederzeit möglich.</p>
	<p>Eintrittspreise kostenlos</p>



Einschränkungen beim Fotografieren und Filmen
ohne Beschränkung



Gastronomie auf der Burg
keine



Öffentlicher Rastplatz
keiner



Übernachtungsmöglichkeit auf der Burg
keine



Zusatzinformation für Familien mit Kindern
k.A.




Zugänglichkeit für Rollstuhlfahrer
k.A.

Bilder



Klicken Sie in das jeweilige Bild, um es in voller Größe ansehen zu können!

Grundriss



Quelle: Infotafel an der Festung.
(durch Autor leicht aktualisiert)

Historie

keine Daten verfügbar

Literatur

Webseiten mit weiterführenden Informationen

k.A.

[zurück nach oben](#) | [zurück zur letzten besuchten Seite](#)

Download diese Seite als [PDF-Datei](#)

Alle Angaben ohne Gewähr! | Die Bilder auf dieser Webseite unterliegen dem Urheberrecht! | Letzte Aktualisierung dieser Seite: 31.05.2016 [CR]

IMPRESSUM

© 2016

