




BURG BITLIS | BITLIS KALESİ

[Weltweit](#) | [Asien](#) | [Türkei](#) | [Ostanatolien](#) | [Bitlis](#)

[Informationen für Besucher](#) | [Bilder](#) | [Grundriss](#) | [Historie](#) | [Literatur](#) | [Links](#)



Klicken Sie in das Bild, um es in voller Größe ansehen zu können!

Allgemeine Informationen

Bedeutung	k.A.
Lage	Die Burg liegt in der Mitte der Stadt zwischen zwei parallel fließenden Flüsse auf einem nach allen Seiten steil abfallenden Berg.
Nutzung	k.A.
Bau/Zustand	Die Zitadelle hat eine dreieckige Form von denen die Seiten nach innen gebogen sind. Die Mauern sind sehr hoch. Die südliche und nordöstliche Seiten sind jeweils 150m lang. Mehrere schmale Türme in verschiedenen Formen und in unregelmäßigen Abständen platziert. Der Eingang befindet sich im Südwesten der Anlage.
Typologie	Höhenburg
Sehenswert	→ Mauer → Eingangstor
Bewertung	k.A.

Informationen für Besucher

	Geografische Lage (GPS) WGS84: 38°24'5.87"N 42° 6'27.41"E Höhe: 1497 m ü. NN
	Topografische Karte/n nicht verfügbar
	Kontaktdaten nicht verfügbar
	Warnhinweise / Besondere Hinweise zur Besichtigung Ungesicherte Ruine! Absturzgefahr.
	Anfahrt mit dem PKW Südwestliche des Vansees. Von Tatvan über die E99 nach Bitlis. Parkplatz am Straßenrand.
	Anfahrt mit Bus oder Bahn k.A.



Wanderung zur Burg
k.A.



Öffnungszeiten
Nicht zugänglich - Archäologische Ausgrabungen seit mindestens 2014



Eintrittspreise
k.A.



Einschränkungen beim Fotografieren und Filmen
ohne Beschränkung



Gastronomie auf der Burg
keine



Öffentlicher Rastplatz
keiner



Übernachtungsmöglichkeit auf der Burg
keine




Zusatzinformation für Familien mit Kindern
Die Besichtigung mit Kindern ist unproblematisch.



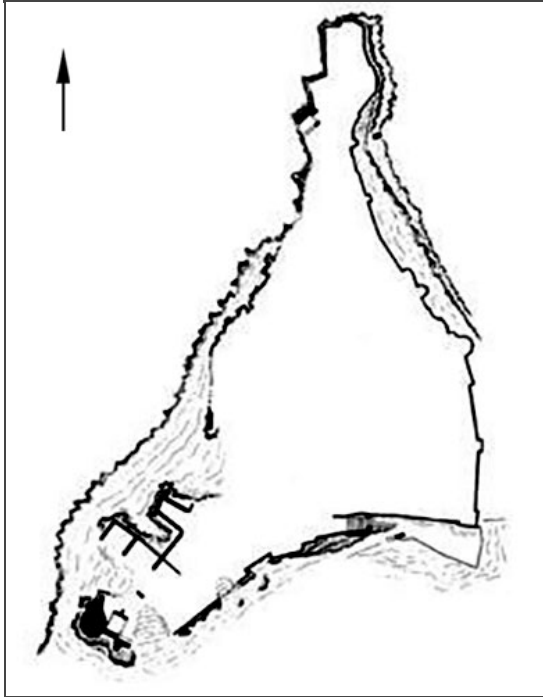
Zugänglichkeit für Rollstuhlfahrer
Eine Besichtigung durch Rollstuhlfahrer ist nicht möglich.

Bilder



Klicken Sie in das jeweilige Bild, um es in voller Größe ansehen zu können!

Grundriss



Klicken Sie in das Bild, um es in voller Größe ansehen zu können!

Quelle: Sinclair T.A. - Eastern Turkey: An Architectural and Archaeological Survey, Volume 1 | London, 1989
(durch Autor leicht aktualisiert)

Historie

16. Jh. Restaurierung der Anlage.

Quelle: Zusammenfassung der unter [Literatur](#) angegebenen Dokumente.

Literatur

Sindair T.A. - Eastern Turkey: An Architectural and Archaeological Survey, Volume 1 | London, 1989

Webseiten mit weiterführenden Informationen

-

[zurück nach oben](#) | [zurück zur letzten besuchten Seite](#)

[Download diese Seite als PDF-Datei](#)

Alle Angaben ohne Gewähr! | Die Bilder auf dieser Webseite unterliegen dem Urheberrecht! | Letzte Aktualisierung dieser Seite: 15.02.2015 [SR]